

मनसुन पूर्वतयारी तथा प्रतिकार्य योजना

Monsoon Preparedness and Response Plan

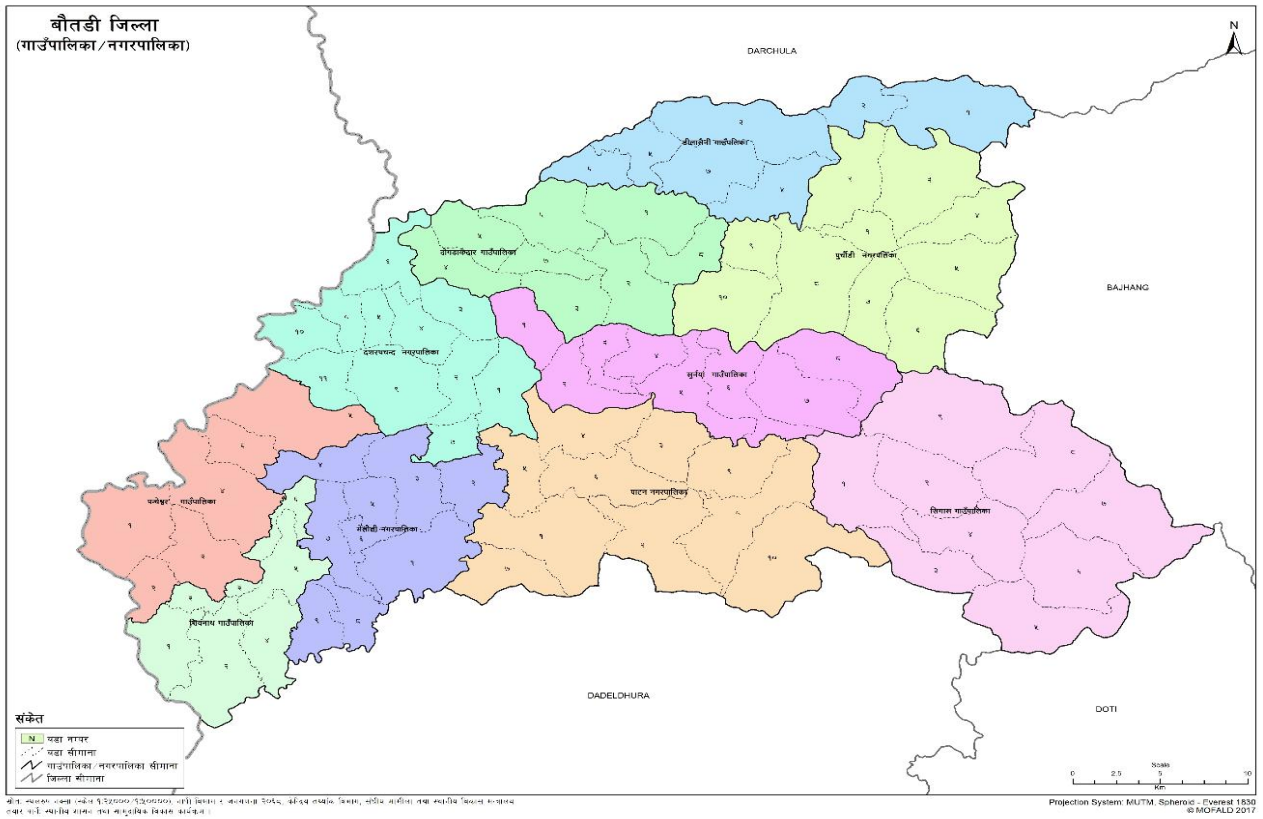
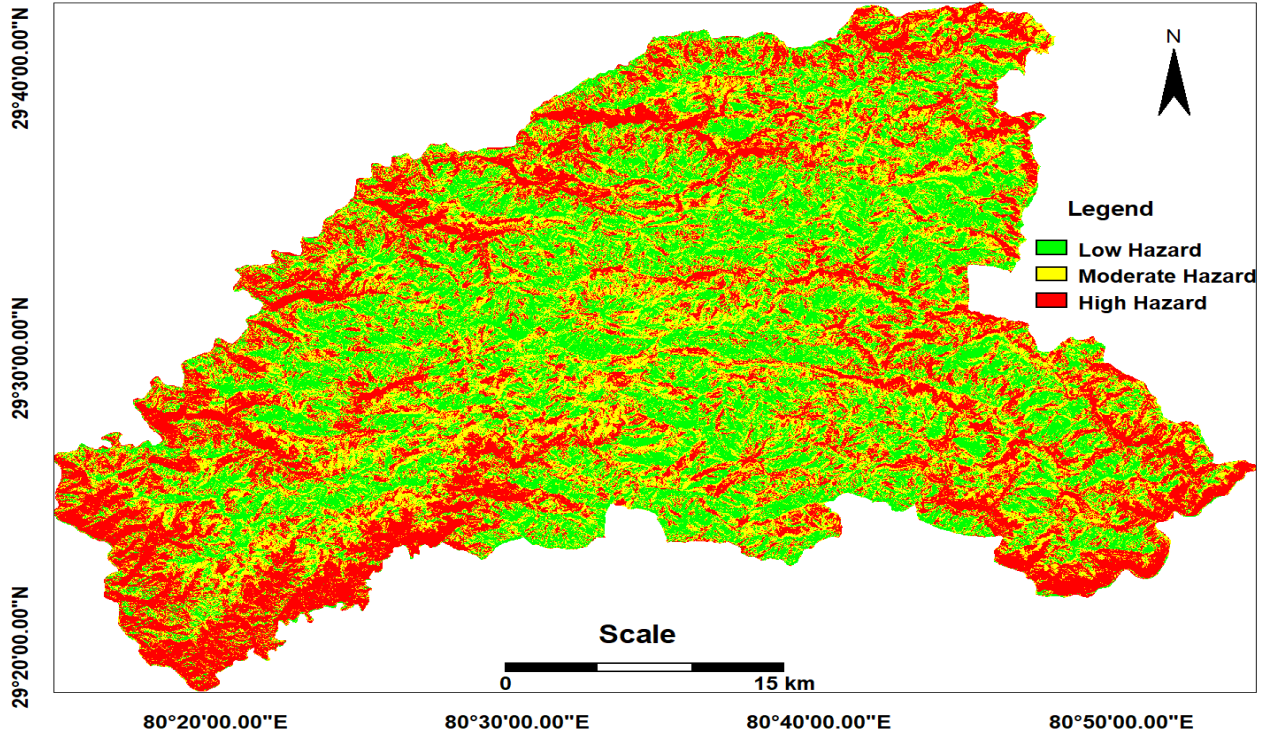
२०८२



जिल्ला विपद् व्यवस्थापन समिति

बैतडी

बैतडी जिल्लाको पहिरोको जोखिम नक्सांकन





नेपाल सरकार

गृह मन्त्रालय

जिल्ला प्रशासन कार्यालय

☎ ०१-५५०१३३ ३३३ ☎ ०१-५५०१३५

M dao.baitadi@gmail.com

🌐 daobaitadi.mol.gov.np

f facebook.com/daobaitadi


गढी, बैतडी

प.स. २०८१/८२



मिति : २०८२/०३/०५

शुभकामना




बैतडी जिल्ला भिरालो भूभाग, कमजोर धरातल तथा भू-बनोटका कारण प्राकृतिक तथा गैरप्राकृतिक विपद् जोखिमको दृष्टिकोणबाट उच्च जोखिममा रहेको र वर्षेनी ठूलो मात्रामा जन धनको क्षति समेत हुने गरेको सर्वविदितै छ। विपद्बाट हुनसक्ने मानवीय तथा भौतिक क्षतिलाई कम गर्ने उद्देश्यले सरोकारवालाहरूबीचको समन्वय, सहकार्य र सहभागिताबाट जोखिमयुक्त क्षेत्र र सम्भावित विपद्को पहिचान एवं विश्लेषण गर्दै क्षति न्यूनीकरणका उपायहरूको पहिचान गरी आवश्यक पूर्वतयारी तथा प्रतिकार्य गर्न सम्बद्ध निकायहरूको जिम्मेवारी बाँडफाँट सहित मनसुन पूर्वतयारी तथा प्रतिकार्य योजना, २०८२ अघावधिक गरिएको छ।

विपद् जोखिम न्यूनीकरण तथा व्यवस्थापन ऐन २०७४ ले मार्गदर्शन गरे बमोजिम विपद् व्यवस्थापनका समग्र चरणहरू विपद् जोखिम न्यूनीकरण, खोज तथा उद्धार, राहत वितरण, पुनर्स्थापना र पुनर्निर्माण लगायतका सबै कार्यमा तीनवटै तहका सरकारहरू र सरोकारवाला निकायहरूको भूमिका र कार्यजिम्मेवारीका साथै जिल्लाको समष्टिगत अवस्थालाई तथ्याङ्क सहित चित्रण गरिएकोले यस योजनाले सम्भावित विपद्बाट हुनसक्ने जोखिमको न्यूनीकरण गर्न, खोज तथा उद्धार र राहत वितरणमा समन्वयात्मक रूपमा कार्य गर्ने वातावरण तयार गर्न सरोकारवाला सबैलाई सहयोगी हुने विश्वास लिएको छु।

जिल्ला विपद् व्यवस्थापन समितिबाट स्वीकृत प्रस्तुत योजनाको प्रभावकारी कार्यान्वयन गरी विपद् व्यवस्थापनलाई नतिजामूलक बनाउन सबै सरोकारवाला निकायहरूले आ-आफ्ना नीति तथा कार्यक्रममा आन्तरिकीकरण गर्नुहुनेछ भन्ने विश्वास सहित प्रस्तुत योजनाको अघावधिक कार्यमा सहयोग गर्नुहुने बैतडी जिल्लाका दश वटै स्थानीय तहका जनप्रतिनिधि, जिल्लामा क्रियाशील राजनीतिक दलका प्रमुख एवं प्रतिनिधि, सुरक्षा निकाय लगायत विपद् सम्बद्ध सबै सरकारी तथा गैरसरकारी निकायका प्रमुख एवं प्रतिनिधि, सञ्चारकर्मी र यस कार्यमा अहोरात्र खटिनुहुने सबै कर्मचारीहरूलाई विशेष धन्यवाद दिदै योजनाको सफल कार्यान्वयनको लागि सबैको सकारात्मक सहयोगको अपेक्षा गरेको छु।

धन्यवाद!


दीर्घराज उपाध्याय
प्रमुख जिल्ला अधिकारी
बैतडी

विपद् सम्बद्ध निकाय तथा शब्दावली

जि.स.स.	जिल्ला समन्वय समिति
न.पा.	नगरपालिका
गा.पा.	गाउँपालिका
प्र.जि.अ.	प्रमुख जिल्ला अधिकारी
स.प्र.जि.अ.	सहायक प्रमुख जिल्ला अधिकारी
ने.से.	नेपाली सेना
ने.प्र.	नेपाल प्रहरी
स.प्र.ब.	सशस्त्र प्रहरी बल
ने.रे.सो.	नेपाल रेडक्रस सोसाइटी
गै.स.स.	गैर सरकारी संस्था
CDMC	Community Disaster Management Committee
DCMC	District Crisis Management Committee
DDMC	District Disaster Management Committee
DDMP	District Disaster Management Plan
DDRT	District Disaster Response Team
DEOC	District Emergency Operation Center
FA	First-Aid
IEC	Information, Education and Communication
IEC	Information, Education and Communication
IRA	Initial Rapid Assessment
LDCRP	Local Disaster and Climate Resilience Plan
LSAR	Light Search and Rescue
MIRA	Multi-Cluster Initial Rapid Assessment
NDRF	National Disaster Response Framework
NDRRMA	National Disaster Risk Reduction and Management Authority
NEOC	National Emergency Operation Center
RRT	Rapid Response Team
SAR	Search and Rescue
WASH	Water, Sanitation and Hygiene

१. परिचय

१.१ पृष्ठभूमि

नेपाल बाढी तथा पहिरोजन्य प्रकोपका जोखिमको हिसाबले विश्वको ३०औं स्थानमा तथा जलवायु परिवर्तनको असरका हिसाबले विश्वकै चौथो जोखिमको स्थानमा पर्दछ । मनसुनको समयमा बाढी तथा पहिरोको कारण देशमा हरेक वर्ष ठुलो संख्यामा जनधनको क्षति हुने गरेको छ। वर्षायाममा बढी पानी पर्ने र बाढी पहिरोको जोखिम हुने हुँदा नेपाल सरकारले हरेक वर्ष मनसुन पुर्व तयारी तथा प्रतिकार्य योजना बनाई मनसुनजन्य विपद्को प्रतिकार्य गरिरहेको अवस्था छ । मनसुनको समयमा तराईमा बाढी तथा नदी कटान र पहाडमा पहिरो तथा नदि कटान हुने सम्भावना बढी हुने र बाढी तथा पहिरोको कारण भौतिक, आर्थिक तथा मानवीय क्षतिको साथै अन्य स्वास्थ्यजन्य प्रकोपहरू (झाडापखला, आउँ, हैजा जस्ता महामारी) समेतको जोखिम हुने स्थिति रहन्छ। वर्षाका कारण पहिरो गई आधारभूत पूर्वाधारहरू सडक, विजुली, टेलिफोन, इन्टरनेट जस्ता अत्यावश्यक सेवाहरू अवरुद्ध भई मनसुनजन्य विपद्को तत्काल प्रतिकार्य गर्न कठिन हुन सक्ने हुँदा विपद्बाट हुने सम्भाव्य क्षतिको लेखाजोखाको आवश्यकता, विपद् प्रभावितको उद्धार, विस्थापितलाई आवास तथा राहतको व्यवस्थापन र पुनर्स्थापना सम्मका महत्वपूर्ण कार्यहरू सम्पन्न गर्न हरेक वर्ष मनसुनको पूर्वतयारी तथा प्रतिकार्य योजना निर्माण गरी कार्यान्वयन गरिदै आएको छ ।

बैतडी जिल्लामा हुने मनसुनजन्य प्रकोप र यसले निम्त्याएका विपद्हरूलाई विश्लेषण गर्दा पहिरो, बाढी, चट्याङ, हावाहुरी र नदी कटान वर्षेनी आइरहने मुख्य प्रकोपका रूपमा रहेका छन्। उल्लेखित प्रकोपका कारण ठुलो मात्रामा भौतिक तथा मानवीय क्षति भइरहेको छ । मनसुनका समयमा हुने प्रकोपहरूको जोखिम एवं सम्भाव्य क्षतिलाई न्यूनीकरण गर्न नेपाल सरकारले विभिन्न कानून तथा नीति नियमहरूको व्यवस्था गरेको छ। ति कानूनी प्रबन्धको लक्ष्य सबै प्रकारका प्राकृतिक एवम् गैर प्राकृतिक प्रकोपका घटनाबाट सिर्जित मानवीय, भौतिक, आर्थिक, सामाजिक, साँस्कृतिक एवं वातावरणीय क्षति कम गर्ने रहेको छ । जिल्लाका विभिन्न स्थानहरूमा हुन सक्ने जोखिम पहिचान र प्रतिकार्य गर्ने सम्बद्ध निकायहरूको क्षमता विश्लेषण तथा स्रोत साधन एवं जनशक्ती परिचालनका लागि विपद् जोखिम न्यूनीकरण तथा व्यवस्थापन ऐन, २०७४, विपद् पुर्व तयारी तथा प्रतिकार्य योजना तर्जुमा मार्गनिर्देशन २०६७ (पहिलो संशोधन २०७६) र मनसुन प्रतिकार्य निर्देशिका तथा जिल्ला विपद् पूर्वतयारी तथा प्रतिकार्य योजना २०८१, लाई मूल आधार मानी मनसुन पूर्वतयारी तथा प्रतिकार्य योजना २०८२ तर्जुमा गरी कार्यान्वयनमा ल्याइएको छ । यस योजनाको उद्देश्य विशेष गरी बैतडी जिल्लामा मनसुनजन्य विपद्हरूको प्रभावकारी रूपमा प्रतिकार्यमूलक कार्य गरी जनधनको क्षतिलाई न्यूनीकरण गर्नु रहेको छ।

१.२ बैतडी जिल्लाको परिचय

नेपालको सुदूरपश्चिम प्रदेश अन्तर्गतका ९ वटा जिल्लाहरू मध्ये बैतडी जिल्ला एक पहाडी जिल्ला हो । यस जिल्लाको पूर्वमा बझाङ र डोटी जिल्ला, पश्चिममा महाकाली नदी, उत्तरमा दार्चुला जिल्ला र दक्षिणमा डडेल्धुरा जिल्ला पर्दछ । समुद्र सतह देखि ३१० मिटर देखि ३०२३ मिटर उचाईमा रहेको यो जिल्ला २९°१८' देखि २९°४२' उत्तरी अक्षांश र ८०°१४' देखि ८०°५४' पूर्वी देशान्तरमा अवस्थित छ। जिल्ला पार्श्वचित्र २०७०

का अनुसार यस जिल्लाको कूल क्षेत्रफल १५१९ वर्ग किलोमिटर छ। यस जिल्लाको सरदर वार्षिक वर्षा १४७२.४ मिलिमिटर मापन गरिएको छ । नेपाल सरकार केन्द्रिय तथ्यांक विभागले सम्बत् २०७८ मा लिएको राष्ट्रिय जनगणना अनुसार यस जिल्लाको कूल जनसंख्या २,४२,१५७ मध्ये पुरुष १,१३,८६४(४७%) र महिला १,२८,२९३(५३%) रहेको छ भने जिल्लामा जम्मा ४९,४२८ घरधुरी रहेका छन् । जस अनुसार लैंगिक अनुपात ८८.७५ पुरुष प्रति १०० महिला, परिवारको औसत आकार ४.९०, जन घनत्व १५९ प्रति वर्ग कि.मी. र वार्षिक जनसंख्या वृद्धिदर (-०.३४) रहेको छ। यस जिल्लामा ४ वटा नगरपालिका र ६ वटा गाउँपालिका गरी जम्मा १० स्थानीय तहहरू रहेका छन्। (स्रोत: राष्ट्रिय जनगणना २०७८)

तालिका १: उमेर अनुसारको जनसंख्या विवरण

नेपाल राष्ट्रिय जनगणना २०७८ को तथ्याङ्कको आधारमा उमेरको आधारमा यस जिल्लाको कुल जनसंख्यालाई खण्डिकरण गरिएको तालिका समावेश गरिएको छ ।

	४ बर्ष मुनी	५-९ बर्ष	१०-१९ बर्ष	२०-३९ बर्ष	४०-५९ बर्ष	६०-६९ बर्ष	७० बर्ष माथी	जम्मा
पुरुष	१२३७६	१२६३८	२८६५८	२९११९	१९९५०	६४९५	४६२८	११३८६४
महिला	१०७७५	१२०६८	२९६१०	३८४८१	२३४२२	७१९६	६७४१	१२८२९३
जम्मा	२३१५१	२४७०६	५८२६८	६७६००	४३३७२	१३६९१	११३६९	२४२१५७

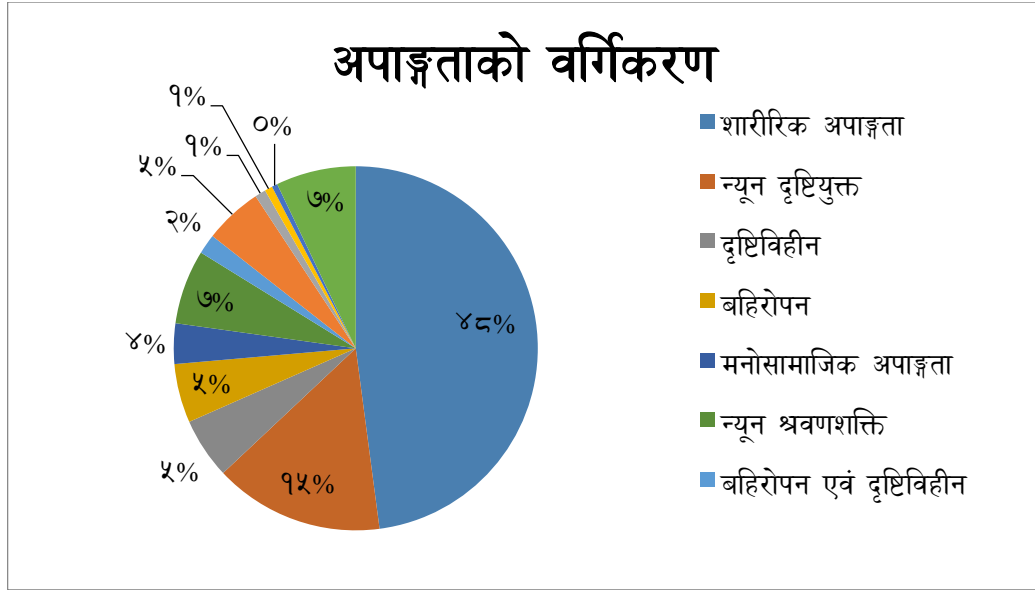
स्रोत: राष्ट्रिय जनगणना, २०७८

शारीरिक अवस्था :

बैतडी जिल्लाको कूल जनसंख्या २,४२,१५७ मध्ये विविध कारणबाट प्रभावित भइ फरक फरक प्रकारको अपाङ्गता हुन पुगेका व्यक्तिहरू जम्मा ५७६९ जना औषत २.३८% रहेका छन् ।

तालिका २: अपाङ्गताको अवस्था

अपाङ्गताको प्रकार	कुल	पुरुष	महिला
शारीरिक अपाङ्गता	२७६४	१६०३	११६१
न्यून दृष्टियुक्त	८७०	४१६	४५४
दृष्टिविहीन	३११	१५१	१६०
बहिरोपन	३०२	१६३	१३९
मनोसामाजिक अपाङ्गता	२०७	१२३	८४
न्यून श्रवणशक्ति	३८१	२००	१८१
बहिरोपन एवं दृष्टिविहीन	१०२	४८	५४
मानसिक वा मनोसामाजिक	२९७	१८१	११६
बौद्धिक अपाङ्गता	५६	२९	२७
अनुवंशीय रक्तश्राव (हेमोफेलिया)	४०	२८	१२
अटिजम्	२९	१४	१५
बहुअपाङ्गता	४१०	२४०	१७०
कुल	५७६९	३१९६	२५७३



स्रोत: राष्ट्रिय जनगणना, २०७८

जलवायु तथा भूउपयोगको अवस्था :

बैतडी जिल्लाको भौगोलिक भू-बनोट अत्याधिक रूपमा भिरालो जमिन भएकोले अधिकांश भागमा चिम्टाइलो, बलौटे, मिश्रित बलौटे र फुस्रो माटो पाइन्छ। समथर भू-भाग जस्तै पाटन तथा ढुंगाड क्षेत्रमा उर्वरा दोमट माटो पाइन्छ। जिल्लाको कुल क्षेत्रफल १,४५,११३ हेक्टर रहेकोमा भूउपयोगको विवरण निम्न अनुसार छः

तालिका ३: भू-उपयोगको अवस्था

विवरण	क्षेत्रफल (हेक्टर)	प्रतिशत
कूल खेतीयोग्य जमिन	३१,४८५	२१.६९%
खेती गरिएको जमिन	२०,५६०	६५.३०% (खेतीयोग्य जमिनको आधारमा)
कुल सिंचित क्षेत्रफल	१०,६५०	५१.७९%(खेतीयोग्य जमिनको आधारमा)
वर्षभरी सिंचित जमिन	६,९१२	६४.९०%(कुल सिंचित क्षेत्रको आधारमा)
आंशिक सिंचित जमिन	३,७२८	३५.१०%(कुल सिंचित क्षेत्रको आधारमा)
वनजंगलले ओगटेको क्षेत्र	५८,५८२	४०.३६%
चरिचरन	१९,१९९	१२.६३%
नदीनाला	१०,४१२	६.८५%
अन्य	१३,३९४	८.८८%

स्रोत: कृषि ज्ञान केन्द्र, बैतडी, २०८१/८२

जलवायुका हिसाबले यस जिल्लाको तल्लो भेगमा अर्ध उष्ण, उच्च पहाडी भेगमा शीतोष्ण हावापानी पाइन्छ। यस जिल्लाको औषत तापक्रम अधिकतम २३.४ डिग्री सेल्सियस र न्यूनतम ११.६ डिग्री सेल्सियस रहेको पाइएको छ। औषत वार्षिक वर्षा १४७२.४ मिलिमिटर रहेको छ। यस जिल्लामा प्रमुख २५ वटा नदी तथा खोलानालाहरू

रहेका छन् जसमध्ये मुख्य रूपमा महाकाली, सेती, चमेलिया, सुर्नया, जमाडी, गर्मा, आगरी, ढुंगाड, न्वाघरीगाड, बलगाड, ढिकगाड, लिखाडीगाड, स्याडीगाड, बागागाड, कोटेलीगाड, निलगाड, कन्सनीगाड, पल्मोडीगाड आदि रहेका छन्।

वन जंगलको अवस्था:

यस जिल्लाको उष्ण प्रदेशीय वन जंगलमा साल, चिउरी, बर्रो, खयर, सिसौ, सिमल, जामुन आदि रुख प्रजातिहरू पाईन्छन् भने जिल्लाको श्रीभावर, खोड्पे, अनारखोली लगायत महाभारत लेक क्षेत्रमा ठण्डा समशितोष्ण क्षेत्रमा खोटे सल्ला, लालीगुराँस, बाँझ, खस्रु, काफल, देबदार आदि प्रजातिहरू रहेका छन्। बैतडी जिल्लाको कुल क्षेत्रफल १,४५,११३ हेक्टर मध्ये वनको क्षेत्रफल ५८,५८२ हेक्टर (४०.३६ प्रतिशत हे.) रहेको छ।

स्रोत: डिभिजन वन कार्यालय, बैतडीको एकीकृत तथ्यांक पुस्तिका (Database book), २०८१

प्राकृतिक तथा भौतिक श्रोत:

नेपाल राष्ट्रिय जनगणना २०७८ को तथ्याङ्कको बमोजिम घरको बनौटको आधारमा यस जिल्लाको कुल परिवार संख्यालाई विभिन्न सूचक अनुसार तपशिलका तालिकाहरूमा समावेश गरिएको छ।

तालिका नं.४ :- घरको जगको बनौट अनुसार परिवार संख्या

जगको बनावट	परिवार संख्या	प्रतिशत
माटोको जोडाई भएको ईँटा/ढुङ्गा	४३०७८	८७.२%
सिमेन्टको जोडाई भएको ईँटा/ढुङ्गा	५५५५	११.२%
ढलान पिल्लर सहितको	७१४	१.४%
काठ/बाँसको खम्बा गाडेको	५०	०.१%
अन्य	१०	०.०२%
जम्मा	४९४०७	१००%

तालिका नं.५ :- घरको बाहिरी गारोको बनौट अनुसार परिवार संख्या

बाहिरी गारोको बनावट	परिवार संख्या	प्रतिशत
माटोको जोडाई भएको ईँटा/ढुङ्गा	३९२४८	७९.४%
सिमेन्टको जोडाई भएको ईँटा/ढुङ्गा	९८१३	१९.९%
काठ/फल्याक	३६	०.१%
बाँसजन्य सामग्री	१५	०.०३%
काचो ईँटा	२३९	०.५%
जस्ता/टिन/च्यादर	३२	०.१%
प्रिफ्याब	०	०%
अन्य	२४	०.०५%
जम्मा	४९४०७	१००%

तालिका नं.५ :- घरको छानोको बनौट अनुसार परिवार संख्या

घरको छानोको बनौट	परिवार संख्या	प्रतिशत
जस्ता/टिन/च्यादर	३१४८	६.४%
सिमेन्ट ढलान	५७९९	११.७%
खर/पराल/छवाली	२७२	०.६%
टायल/खपडा/झिँगटी	३७४	०.८%
ढुङ्गा/स्लेट	३९३२३	७९.६%
काठ/फल्याक	१६०	०.३%
माटो	२९५	०.६%
अन्य	३६	०.१%
जम्मा	४९४०७	१००%

सुविधा र साधन:

नेपाल राष्ट्रिय जनगणना २०७८ को तथ्याङ्कको बमोजिम घर परिवारले प्रयोग गर्ने सुविधा र साधनको आधारमा यस जिल्लाको कुल परिवार संख्यालाई विभिन्न सूचक अनुसार तपशिलका तालिकाहरुमा समावेश गरिएको छ।

तालिका नं. ६ : खानेपानीको स्रोत अनुसार परिवार संख्या

सुविधाको विवरण	परिवार संख्या	प्रतिशत
धारा/पाइप (घरपरिसर भित्र)	१०,६७५	२१.६%
धारा/पाइप(घरपरिसर बाहिर)	३०,६२२	६२%
ढाकिएको इनार/कुवा	५४२	१.१%
खुला इनार/कुवा	१,८८४	३.८%
मूल धारा	४,७९१	९.७%
खोला/झरना	८२४	१.७%
जार/बोतल	२२	०.०४%
अन्य	४७	०.१%
जम्मा	४९,४०७	१००%

तालिका नं. ७ : खाना पकाउन प्रयोग गर्ने ईन्धन स्रोत अनुसार परिवार संख्या

ईन्धनको प्रकार	परिवार संख्या	प्रतिशत
काठ/दाउरा	४७०१८	९५.२%
एल.पी.ग्याँस	२२८१	४.६%
बिजुली	२६	०.०५%
बायोग्याँस	६५	०.१%
मट्टीतेल	११	०.०२%
अन्य	६	०.०१%
जम्मा	४९४०७	१००%

तालिका नं. ७ : खाना पकाउन प्रयोग गर्ने ईन्धन स्रोत अनुसार परिवार संख्या

शौचालयको प्रकार	परिवार संख्या	प्रतिशत
फलस भएको (सार्वजनिक ढल)	९३१	१.९%
फलस भएको (सेप्टिक ट्याङ्क)	२८३३५	५७.४%
साधारण	१९२६६	३९%
सार्वजनिक	२४५	०.५%
चर्पी नभएको	६३०	१.३%
जम्मा	४९४०७	१००%

(स्रोत: राष्ट्रिय जनगणना, २०७८)

जिल्लाको औषत वर्षाको विश्लेषण र मौसमी अवस्था

वर्षाको विवरण					
क्र.सं.	केन्द्रको नाम	अधिकतम (मि.मि.)	न्यूनतम (मि.मि.)	औषत वर्षा (मि.मि.)	कै.
१	ककेरपाखा केन्द्र (डिलाशैनी गा.पा.)	२४३१.१	१२५५.५	१६५४.९	
२	सतबाँझ केन्द्र (दशरथचन्द्र न.पा.)	१९०७.६	८०१.८	१५२७.९	
३	पाटन केन्द्र (पाटन न.पा.)	१८५७.६	७७६.५	१२४७.०	
	तापक्रम				
क्र.सं.	विवरण	अधिकतम (डि.से.)	न्यूनतम (डि.से.)	औसत (डि.से.)	
१	पाटन केन्द्र (वार्षिक अधिकतम तापक्रम)	२६.९	२३.८	२५.५	
२	पाटन केन्द्र (वार्षिक न्यूनतम तापक्रम)	५	०.२४	२.६२	

स्रोत: जल तथा मौसम विज्ञान विभाग, काठमाण्डौ

२. कार्ययोजनाको उद्देश्य :

यस कार्ययोजनाको उद्देश्य निम्ना अनुसार रहेको छः

- विगतका विपदका घटना र प्रभावका तथ्यांकहरूको विश्लेषण गरी मनसुनजन्य विपदको संभाव्य जोखिम विश्लेषण गर्नु।
- जिल्ला स्थित विपद् व्यवस्थापन समिति लगायत ९ वटै विषयगत क्षेत्रसंग सम्बन्धित निकायहरूको मनसुन पूर्वतयारी तथा प्रतिकार्यका लागि कार्यजिम्मेवारी निर्धारण गर्नु।
- मनसुन पूर्वतयारी तथा प्रतिकार्यमा समन्वयात्मक र एकिकृत क्रियाकलाप तय गरी मनसुन प्रतिकार्यलाई प्रभावकारी बनाई जोखिम एवं क्षति न्यूनिकरण गर्नु।

३. प्रकोप जोखिम विश्लेषण

जिल्ला विपद् पूर्वतयारी तथा प्रतिकार्य योजना निर्माणका लागि प्रकोपहरूको विश्लेषण र स्तरिकरण गर्दा नेपाल सरकारको नीति निर्देशन बमोजिम बैतडी जिल्लालाई भूकम्पीय जोखिमको हिसावले उच्च जोखिममा रहेको

हुनाले स्तरीकरण तालिकामा समावेश गरिएको छैन। अन्य प्रकोपहरूको सन्दर्भमा स्थानीय तहहरूले निर्माण गरेका विपद् सम्बन्धी ऐन, स्थानीय विपद् तथा जलवायु उत्थानशील योजना, कोष व्यवस्थापन योजना र स्थानीय निकायहरूले प्रदान गर्दै आएका राहत मापदण्डका आधारमा प्रकोपहरूको स्तरीकरण गरिएको छ ।

क) मनसुनजन्य विपद्बाट भएको क्षतिको विवरण:-

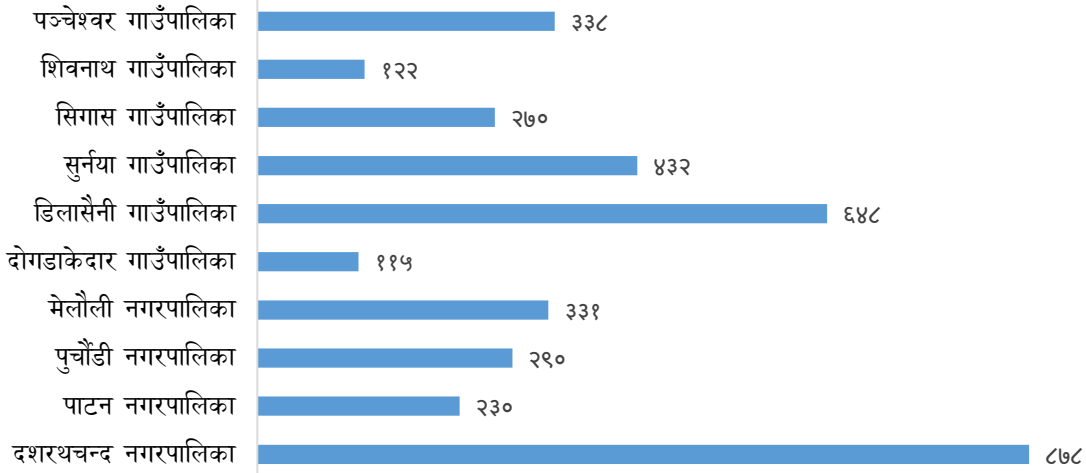
सि.नं.	विवरण	२०८०।०४।०१ देखि २०८१।०१।३० सम्म				२०८१।०४।०१ देखि २०८२।०१।३० सम्म			
		मानबिय क्षति		चौपाया क्षति		मानबिय क्षति		चौपाया क्षति	
		मृत्यु	घाइते	मृत्यु	घाइते	मृत्यु	घाइते	मृत्यु	घाइते
१	बाढीपहिरो	०	५	९	३	२	२	१२	०
२	चट्याड	०	७	१३	०	०	२	५	०
	जम्मा	०	०	२२	३	२	४	१७	०

(ख) बाढी/पहिरो जोखिम स्थानहरूको विश्लेषण

सि.न.	गा.पा./न.पा	वडा न.	प्रभावित क्षेत्र तथा स्थानहरू	प्रभावित हुन सक्ने घरधुरी	जोखिमको आधार
१	दशरथचन्द्र नगरपालिका	वडा न.२	कुमालीगाड खोला रस्यादी खोला वरपराका बस्तिहरू	३३८	पहिरो
		वडा न.३	दुर्गाभवानी	१३५	पहिरो
		वडा न.६	दालीबगर	२०३	बाढी/ नदी कटान
		वडा न.६	जेवाली	१३५	बाढी/ नदी कटान
२	पाटननगरपालिका	वडा न.८	झुलाघाट नकतडी सडक खण्ड	६८	पहिरो
		वार्डनं२	सुर्नयागाड	५४	बाढी/ नदी कटान
		वार्डनं५	कुमालीगाड	९५	बाढी/ नदी कटान
३	पुर्चौडी नगरपालिका	वार्डनं६	सुर्नयागाड, खिपली	८१	बाढी/ नदी कटान
		वडा न.१	हाटखोला	१६२	बाढी/ नदी कटान
४	मेलौली नगरपालिका	वडा न.८	लामानी	८१	पहिरो
		वडा न.९	तल्लादेही	४७	पहिरो
		वडा न.१	लिखोडा, कुचगाड	८१	पहिरो
		वडा न.२	लिखोडा खोला	४१	बाढी/ नदी कटान
		वडा न.३	धारीगाड खोला-वागकोट	२०	बाढी/ नदी कटान
		वडा न.८	कोटीगाउँ	४१	पहिरो
		वडा न.८	खोरोडा	६८	बाढी/ नदी कटान

सि.न.	गा.पा./न.पा	वडा न.	प्रभावित क्षेत्र तथा स्थानहरू	प्रभावित हुन सक्ने घरधुरी	जोखिमको आधार
		वडा न.९	असुर रटोलेगाउँ	८१	बाढी/ नदी कटान
५	सिगासगाउँपालीका	वडा न.५	सेतीनदी: दुङ्गाड	२७०	बाढी/ नदी कटान
६.	डिलासैनि गाउँपालीका	वडा न.२, ३	चौलानीनदी रगन्नाखोला, बगडी, पङ्गशेरा रसीमार	४०५	बाढी/ नदी कटान
		वडान. ६, ७	बंगाबगररधामीगाउँ	१६२	पहिरो
		वडा न.५	हरीनगर लठ्ठेकोट , सैनगाउँ	८१	बाढी/ नदी कटान
७.	दोगडाकेदार गाउँपालीका	वडा न.६	डोल , पन्जुनाया	८१	पहिरो
		वडा न.४	बसाली	३४	पहिरो
८.	सुर्नया गाउँपालीका	वडा न.३	बासगयली	४१	पहिरो
		वडा न.५	चकमौला खोला	५४	बाढी/ नदी कटान
		वडा न ८	नगरकोट, बाजपानी, कठमदा	१३५	पहिरोको र बाढी
		वडा न ५	तल्ला गाड, खनारी खोला, सिण्डाखोला र नेटा	२०३	पहिरोको
९.	पञ्चेश्वर गा.पा.	वडा न ६	बिजुल, तेलिगाउँ	६८	पहिरो
		वडान: १,४	महाकालीनदी: रोलघाट, धर्मघाट, विनायकघाट	२७०	बाढी/ नदी कटान
१०	शिवनाथ गा.पा.	वार्डनं१	महाकालीनदी:खाणघाट, कुस्मौतघाट	४१	बाढी/ नदी कटान
		वार्डनं२	सुर्नया नदी: खाल, कोपरे	८१	बाढी/ नदी कटान
जम्मा प्रभावित हुनसक्ने घरधुरी:				३६५४	
जम्मा प्रभावित हुन सक्ने जनसंख्या:				१७,८९४	

प्रभावित घरधुरी



सम्भावित प्रकोपको प्रकार (१ निम्न- ५ उच्च)

स्थानीय तह	भुकम्प	बाढी	आगलागी	हुरिबतास	महामारी	पहियो	चट्याङ्ग	असिना	वन्यजन्तु आक्रमण	सडक दुर्घटना	खरेडी	जम्मा
दशरथचन्द न.पा.	५	१	२	१	२	४	१	२	४	३	२	२७
पाटन न.पा.	५	१	३	१	२	३	१	१	३	३	२	२५
मेलौली न.पा.	५	१	४	२	२	४	२	२	४	१	१	२८
पुर्चौडी न.पा.	५	२	२	१	२	४	२	२	२	१	२	२५
पञ्चेश्वर गा.पा.	५	२	२	२	१	३	२	२	४	१	३	२७
शिवनाथ गा.पा.	५	२	२	२	१	२	२	२	४	१	२	२५
सुर्नया गा.पा.	५	२	३	२	२	२	२	२	२	१	२	२५
सिंगास गा.पा.	५	४	३	२	२	३	२	२	२	१	२	२८
दोगडाकेदार गा.पा.	५	३	२	१	१	३	२	२	२	३	२	२६
डिलासैनी गा.पा.	५	२	२	१	२	४	२	२	२	२	२	२६

स्रोत : स्थानीय विपद् तथा जलवायु उत्थानशील योजना (पालिकाहरु) र DPRP

४. मनसुनजन्य विपद् प्रतिकार्य योजना

विपद्को प्रकृतिलाई हेरी जिल्ला विपद् पूर्वयारी तथा प्रतिकार्य योजना, २०८२ बमोजिम बहुविपद्को जोखिमलाई मध्यनजर गर्दै जिल्ला विपद् व्यवस्थापन समितिले मनसुन पूर्वतयारी तथा प्रतिकार्य योजनालाई निम्न तहमा कार्यान्वयन गर्नेछ।

४.१. मनसुन पूर्वतयारी (जेठ मसान्त सम्म)

विपद् व्यवस्थापनका लागि सुरक्षा निकायहरूलाई स्थानीय तह तथा अन्य संघ संस्था मार्फत स्रोत जुटाउने तथा जिल्लामा उपलब्ध स्रोत साधनको व्यवस्था मिलाई पूर्वतयारी गर्ने कार्य गरिने छ। यस तहमा गरिने कार्यको विवरण निम्न अनुसार रहेको छः

- ✓ स्थानीय तह तथा संघ-संस्थाहरूसंगको समन्वय र सहकार्यमा विपद् प्रतिकार्यका उपाय सम्बन्धी जनचेतनामूलक प्रशिक्षण तथा प्रचार प्रसार गर्ने।
- ✓ विपद् पूर्वतयारीका लागि जिल्ला विपद् व्यवस्थापन समितिको पहलमा स्थानीय तह, सुरक्षा निकाय तथा जिल्लामा रहेका सरकारी कार्यालयहरू तथा कार्यरत संघ-संस्थासंगको समन्वयमा नियमित आपसी छलफल गरी सहकार्यको लागि तयार रहने।
- ✓ पत्रकार महासंघ, उद्योग वाणिज्य संघ, नेपाल रेडक्रस तथा विभिन्न सञ्चार माध्यमहरूसँग समन्वय गरी सम्भावित विपद्को जोखिमलाई रोकथाम गर्न जनचेतनाका लागि सूचना, समाचार, प्रचार-प्रसार निरन्तर गर्ने। जस्तै: तारजाली प्रयोग तथा रुख, बिरुवा जस्तै बाँस रोपि बाढी पहिरोको रोकथामको उपाय अपनाउने, अर्थिङ प्रयोग गरी चट्याडबाट जोगिने।
- ✓ ग्रामिण क्षेत्रका सडक सञ्जालहरूको मर्मतका लागि सम्बद्ध निकायलाई अनुरोध गर्ने।
- ✓ स्थानीय तह, नेपाल रेडक्रस सोसाइटी र अन्य निकायहरूमा रहेका तालिम प्राप्त स्वयम सेवकहरूलाई मनसुनको अवधिमा पूर्वतयारी अवस्थामा रहन सु-सुचित गर्ने।
- ✓ स्थानीय तह, सुरक्षा निकाय सहित सबै सरोकारवाला निकायहरूले विपद् खोज तथा उद्धारमूलक सुरक्षा तालिम गरी जनशक्ति तथा स्रोत साधनको पूर्वतयारी गर्ने साथै अति आवश्यक सरसामान, उद्धार उपकरण र वस्तुहरू परिस्थिति अनुसार तुरुन्त प्रयोग गर्ने अवस्थामा राख्ने।
- ✓ पहिरोको जोखिमलाई कम गर्न सडक, पुल लगायतका पूर्वाधारका योजनाहरू निर्माण गर्दा अनिवार्य रूपमा DPR बनाउने र राष्ट्रिय वनको हकमा EIA/IEE गरेर मात्र निर्माण कार्य गर्ने।
- ✓ स्थानीय तहहरूले सडक गुरुयोजना बनाई लागू गर्ने।
- ✓ वृक्षारोपणका कार्यक्रमहरू अभियानको रूपमा संचालन गर्ने।
- ✓ आवश्यकता अनुसार जिल्ला सुरक्षा समितिले सिफारिस गरेका स्थानहरूमा हेलिकप्टरका लागि हेलिप्याड निर्माण गर्ने।
- ✓ सामुदायिक विपद् व्यवस्थापन समिति र सामुदायिक द्रुत प्रतिकार्य टोलीका सदस्यहरूलाई विपद् उद्धार र प्रतिकार्य सम्बन्धी तालिम तथा पुनर्ताजगी तालिमको आयोजना गर्ने।
- ✓ समुदाय विपद् सूचना संकलन संयन्त्रण निर्माण गर्ने।

४.२. मनसुन अवधिको कार्य (असार- भदौ)

क) विपद्को समयमा

जिल्लामा विपद्को घटना घटी सकेको अवस्थामा सुरक्षा निकाय सहित सबै सरोकारवालाहरूलाई निम्न अनुसार परिचालन गरिनेछ।

- ✓ समुदाय विपद् सुचक टोली सक्रिय बनाई दैनीक सुचना संकलन गर्ने।
- ✓ सूचनाको एकिन गरी जिल्ला विपद् व्यवस्थापन समितिमा भएको पूर्व समन्वय अनुसार सुरक्षालाई मध्यनजर गर्दै सुरक्षा निकायहरू घटनाको प्रकृति अनुसार आवश्यक साधन स्रोत सहित तत्काल परिचालन गरिने।
- ✓ नेपाल रेडक्रस सोसाइटीका तालिम प्राप्त स्वयं सेवक तथा स्वास्थ्यकर्मीहरू मार्फत घाईते बिरामीहरूलाई प्राथमिकताको आधारमा बालबालिका, गर्भवती तथा सुत्केरी महिला, जेष्ठ नागरिक, अपाङ्गता भएका व्यक्तिहरूलाई उद्धार तथा उपचारको व्यवस्था मिलाउने।
- ✓ विपद्को अवस्थालाई मध्यनजर गरी घाईते बिरामीहरूको उद्धार कार्यका साथै थप घटना हुन नदिनेतर्फ आवश्यक कारवाही गर्ने।
- ✓ घाईते, बिरामी तथा बिस्थापित परिवारहरूलाई व्यवस्थित गर्नको लागि अस्थायी क्याम्प खडा गर्ने, बिरामीहरूलाई अस्पताल लैजान एम्बुलेन्सको व्यवस्था गर्ने।
- ✓ बाढी पहिरोका कारण सडक अवरोध भएमा सडक सुचारु गर्ने कार्यलाई प्राथमिकता दिने।
- ✓ हैजा, झाडा पखाला फैलिएको अवस्थामा तुरुन्त सुरक्षा निकाय सहित जिल्ला अस्पताल तथा स्वास्थ्य कार्यालयबाट स्वास्थ्यकर्मीको टोली खटाई सुरुमै महामारी नियन्त्रण गरी थप फैलिन नदिने उपायहरू अपनाउने।
- ✓ बाढी पहिरोबाट सृजित विपद्मा सुरक्षा निकायहरू लगायत सम्पूर्ण उद्धारकर्मीहरूलाई परिचालन गर्ने।
- ✓ सम्भावित क्षेत्रको द्रुतरूपमा प्रारम्भिक लेखाजोखा गर्ने।
- ✓ सामुदायिक विपद् व्यवस्थापन समिति र सामुदायिक द्रुत प्रतिकार्य टोलीलाई परिचालन गर्ने।

ख) विपद् पश्चातको कार्य

जिल्लामा कुनै विपद्का घटना घटिसकेपछि प्रभावित बस्तीलाई सामान्यीकरण गर्न तथा राहत वितरण लगायत पुर्नस्थापनाको कार्य सम्पादन गर्नुपर्ने हुँदा जिल्ला विपद् व्यवस्थापन समिति मार्फत निम्न बमोजिम समन्वयात्मक तथा कार्यगत पहल गरिने छ।

- ✓ विपद् व्यवस्थापनसंग सम्बन्धित सम्पूर्ण सरकारी निकाय, स्थानीय तह, संघ-संस्थाहरूले विस्थापित तथा घाईतेहरूलाई गरिने मानवीय सहयोग जिल्ला विपद् व्यवस्थापन समितिको समन्वयमा नै सहयोग उपलब्ध गराउने व्यवस्था मिलाउने।
- ✓ घाईते तथा बिस्थापित व्यक्तिहरूको समयमा नै उद्धार तथा उपचार गरी प्रभावित क्षेत्रमा शान्ति सुरक्षाको प्रत्याभुती गर्न मद्दत गरिने।
- ✓ प्राथमिकताको आधारमा राहत वितरण कार्यलाई सर्वसुलभ र पारदर्शी बनाई कार्यसम्पादन गर्ने।
- ✓ पुर्नस्थापनाको लागि संकलित राहत अपुग भएमा सरोकारवाला निकायसंग आव्हान गरी थप राहत संकलन गर्ने। दाताहरूलाई पीडितहरूको आवश्यकता अनुसार राहत दिन सुझाव दिई जिल्ला विपद् व्यवस्थापन समिति मार्फत एकद्वार प्रणाली अवलम्बन गर्ने।

४.३. मनसुन पछिको कार्य (असोज-मंसिर)

क) क्षति मूल्यांकन

- जनधन, पूर्वाधार, कृषि, पशुधनको क्षतिको विवरण संकलन
- बीमा तथा राहतको प्रक्रिया सुरु

ख) पुनःस्थापना र पुनर्निर्माण

- घर, विद्यालय, बाटो—पुल पुनः निर्माण योजना
- जोखिम न्यूनीकरण केन्द्रित पुनर्निर्माण तथा पुनःस्थापना

ग) समीक्षा तथा सुधार

- योजना कार्यान्वयनको समीक्षा बैठक
- सिकाइको दस्तावेज तयार
- आगामी वर्षको रणनीतिमा समावेश

प्रस्तुत कार्ययोजना मनसुनबाट सिर्जित प्रकोपसंग सम्बन्धित विभिन्न निकाय, राजनीतिक दलका प्रतिनिधि, सरकारी निकाय, राष्ट्रिय/अन्तराष्ट्रिय गैरसरकारी संघसंस्था, विभिन्न समिति, सञ्चारकर्मीहरूको सामूहिक प्रयास तथा बैठक तथा गोष्ठीबाट प्राप्त सुझावहरूको आधारमा निर्माण गरिएको हो। जिल्लामा मनसुनको बेलामा हुने सम्भावित क्षतिलाई न्यूनीकरण गर्न यो मनसुन पूर्वतयारी कार्ययोजना तयार पारिएको छ।

४.४. समन्वय र जिम्मेवारी बाँडफाटः

क) मनसुन पूर्व गरिने क्रियाकलापहरूः

क्र. स.	मनसुन पूर्व गरिने पूर्वतयारी कार्यका गतिविधि	जिम्मेवार तह	सहयोगी निकाय	आवश्यक श्रोत व्यवस्थापन	चुनौती	समूह	समय
१	मनसुन पूर्व तयारी योजना समिक्षा, सुचना सम्प्रेषण, कार्यशाला गोष्ठी, स्रोत नक्सांकन, DEOC लाई सुचारु, वर्षा मापन यन्त्र र रेन गेज स्टेशनलाई अध्यावधिक र सुचारु गर्ने, खोज तथा उद्धार सामग्रीको अध्यावधिक गर्ने।	जिल्ला विपद् व्यवस्थापन समिति	स्थानीय तह, सुरक्षा निकाय लगायत सम्बद्ध सरकारी तथा गैरसरकारी निकाय	सम्बद्ध सबै निकाय	खोज तथा उद्धार सामग्रीको व्यवस्थापन	सूचना संकलन समन्वय र व्यवस्थापन /खोज तथा उद्धार	जेठ मसान्त भित्र
२	गैरखाद्य सामग्री व्यवस्थापन, प्राथमिक उपचार, खोज तथा उद्धार तालिम प्राप्त जनशक्ति तयारी अवस्थामा राख्ने।	स्थानीय तहहरू	जिल्ला प्रशासन लगायतका सबै सुरक्षा निकायहरू, रेडक्रस, गैसस	स्थानीय तह	जिल्लाको आवश्यकता अनुसार राहत सामग्री मौज्जात नहुनु, तालिम प्राप्त जनशक्ति पलायन	आपतकालिन आवास तथा गैर खाद्य सामग्री	जेठ मसान्त सम्म

३	विपद्को समयका लागि RRT टोली तयारी अवस्थामा रहने, स्वास्थ्य संस्थामा अत्यावश्यक औषधीको भण्डारण गर्ने।	स्वास्थ्य कार्यालय, जिल्ला अस्पताल	विकास साझेदारहरु	स्थानीय तह	औषधिको व्यवस्थापन र दक्ष जनशक्ति अभाव	स्वास्थ्य तथा पोषण क्षेत्र	आवश्यकता अनुसार
४	वनजंगलको संरक्षण, वृक्षारोपण, प्राकृतिक सम्पदाको संरक्षण, खोला नदीबाट गिटी, ढुंगा तथा वालुवा झिक्न गा.पा. र न. पा. कानुन बमोजिम गर्ने।	डिभिजन वन कार्यालय	विकास साझेदारहरु	स्थानीय तह	वनजंगल तथा प्राकृतिक स्रोत साधन संरक्षणको कमी	आपतकालिन आवास तथा गैर खाद्य सामग्री	आवश्यकता अनुसार
५	विद्यालय र समुदायस्तरमा विपद् जेखिम न्यूनीकरण सम्बन्धि कार्यक्रममार्फत अभिमुखिकरण गोष्ठी संचालन गर्ने, मनोसामाजिक परामर्श गर्ने, संकटासन्न समूह/स्थान पहिचान गरी सचेतना अभियान संचालन गर्ने, जोखिम क्षेत्रमा बसोवास गर्ने घरपरिवारलाई सुसुचित गर्न पूर्व सूचना प्रणालीको विकास गर्ने।	जिल्ला समन्वय समिति, स्थानीय तह	विकास साझेदारहरु	स्थानीय तह	दक्ष मनोसामाजिक परामर्शकर्ताको कमी	संरक्षण क्षेत्र	मनसुन अवधिभर निरन्तर
६	बाली तथा पशु बीमाको व्यापक प्रचार प्रसार, बाली पात्रो तयार गरी कृषि उत्पादन बढाउने, खाद्य सामग्रीको भण्डारणको व्यवस्थापन गर्ने।	कृषि ज्ञान केन्द्र, सुख्खा फलफूल विकास केन्द्र, स्थानीय तहका कृषि शाखा	विकास साझेदारहरु	स्थानीय तह	आधुनिक कृषि प्रविधिको प्रवर्धन तथा विकास नहुनु।	कृषि तथा जिविकोपार्जन क्षेत्र	मनसुन अवधिभर निरन्तर
७	स्थानीय तहहरुमा आपतकालिन बन्दोबस्तीका सामग्रीहरुको व्यवस्थापन, राहत कोषको स्थापना, स्थानीय विपद् व्यवस्थापन योजना निर्माण।	स्थानीय तह	विकास साझेदारहरु	गा. पा र न.पा.	दक्ष जनशक्ति एवं खोज तथा उद्धार सामग्रीको व्यवस्थापनमा कमी	बन्दोबस्ती, पुर्नस्थापना तथा पुर्ननिर्माण	आवश्यकता अनुसार
१०	सूचना संयन्त्रको विकास	जिल्ला प्रशासन कार्यालय	स्थानीय तह, सुरक्षा निकाय, पत्रकार महासंघ, रेडक्रस सोसाइटी लगायत गैसस	न.पा./ गा. पा.	परम्परागत सूचना प्रणालीको लोप तथा आधुनिक सूचना प्रणालीमा बढ्दो निर्भरता	समन्वय तथा सूचना व्यवस्थापन क्षेत्र	निरन्तर

११	सुरक्षित स्थानको पहिचान	स्थानीय तह	जिल्ला विपद् व्यवस्थापन समिति	न. पा./ गा.पा.	भौगोलिक विकटता	आपतकालिन आवास तथा गैरखाद्य सामग्री क्षेत्र	आवश्यकता अनुसार
१२	आवश्यकताको आधारमा न्यूनतम प्रारम्भिक सेवा प्याकेज (MISP) सहायता उपलब्ध गराउने।	स्थानीय विपद् व्यवस्थापन समिति	जिल्ला विपद् व्यवस्थापन समिति, रेडक्रस	स्थानीय तह, स्वास्थ्य कार्यालय,	व्यवस्थापनमा कठिनाई	संरक्षण क्षेत्र	आवश्यकता अनुसार

ख) विपद् (मनसुन) को समयमा गरिने केही मुख्य कार्यहरू

क्र.स.	क्रियाकलाप	जिम्मेवारी निकाय	सहयोगी निकायहरू
१	स्थानीय विपद् व्यवस्थापन समिति, जिल्ला विपद् व्यवस्थापन समितिको आपतकालिन बैठक बस्ने	स्थानीय तह, जिल्ला प्रशासन कार्यालय, जिल्ला विपद् व्यवस्थापन समिति	सुरक्षा निकायहरू लगायत सम्बद्ध सरकारी गैरसरकारी निकायहरू
२	तथ्याङ्क संकलन, खोज तथा उद्धार	स्थानीयतह, सुरक्षा निकायहरू, नेपाल रेडक्रस सोसाईटी	समुदाय, वियषगत कार्यालयहरू
३	जिल्लास्थित सञ्चार माध्यमको अधिकतम प्रयोग गर्ने	पत्रकार महासंघ, बैतडी	स्थानीय तहहरू, सूचना अधिकारीहरू
४	जिल्लास्तर तथा समुदाय स्तरको RRT/CDMC परिचालन	स्वास्थ्य शाखा (स्थानीय तह)	स्वास्थ्य कार्यालय
५	जिल्लास्थित खोज तथा उद्धार टिमलाई परिचालन गर्ने	जिल्ला विपद् व्यवस्थापन समिति	सुरक्षा निकायहरू, रेडक्रस र तालिम प्राप्त अन्य जनशक्ति
६	जिल्लास्थित बन्दोवस्तीका सामग्री तयारी अवस्थामा राख्ने	जिल्ला विपद् व्यवस्थापन समिति, स्थानीय तहहरू	सुरक्षा निकाय, रेडक्रस लगायतका गैसहरू

ग) विपद् पश्चात गरिने क्रियाकलापहरू

क्र.स.	क्रियाकलाप	जिम्मेवारी निकाय	सहयोगी निकायहरू
१	प्रभावित क्षेत्रको तथ्याङ्क संकलन गर्ने	स्थानीय तह, नेपाल प्रहरी	सरोकारवाला निकायहरू
२	अवस्था पहिचान गर्ने तथा सो अनुरूप व्यवस्थापन प्रक्रिया संचालन गर्ने	स्थानीय तह, नेपाल प्रहरी	गै.स.स.हरू
३	विपद् प्रभावित परिवारलाई सुरक्षित स्थानमा राख्ने	स्थानीय तह	सुरक्षा निकायहरू
४	प्रभावित परिवारलाई आवश्यक राहत सामग्री उपलब्ध गराउने	रेडक्रस, स्थानीय तह	स्थानीय तह, विकास साझेदारहरू

क्र.स.	क्रियाकलाप	जिम्मेवारी निकाय	सहयोगी निकायहरू
५	प्रभावित परिवारको वास्तविक तथ्याङ्क संकलन गरी पुनःनिर्माण र पुनःस्थापनाको कार्यलाई संचालन गर्न पहल गर्ने ।	स्थानीय तह, जिल्ला विपद् व्यवस्थापन समिति	जिल्ला विपद् व्यवस्थापन समिति
६	महिला, आर्थिक स्थिति कमजोर भएका बालबालिका, गर्भवती तथा सुत्केरी महिला, जेष्ठ नागरिक, अपांगता भएका व्यक्तिहरूलाई प्राथमिकतामा राखी गाँस, बास र कपास, स्वास्थ्य सेवा तथा बालबालिकाहरूको आधारभूत शिक्षाको व्यवस्था गर्ने ।	स्थानीय तह, शिक्षा विकास तथा समन्वय एकाई, स्वास्थ्य संस्था	गै.स.स.
७	दीर्घकालिन रूपमा विपद्लाई न्यूनिकरणका गर्न वृक्षारोपणजस्ता क्रियाकलापहरू संचालन गर्ने ।	स्थानीय तह, डिभिजन वन कार्यालय	गै.स.स.हरू
८	विपद् पश्चात गर्भवती तथा सुत्केरी महिला, जेष्ठ नागरिक, दिर्घरोगीलाई तत्काल औषधि उपचारको व्यवस्थापन गर्ने ।	स्थानीय तह, स्वास्थ्य कार्यालय, जिल्ला अस्पताल	गै.स.स.हरू

५. समस्याहरू:

- जिल्लाको अधिकांश भू-भागमा कच्ची सडक भएकोले मनसुनको समयमा यातायात अवरुद्ध हुने हुँदा आवागमनमा समस्या हुने ।
- समुदायमा विपद् पूर्वतयारी तथा व्यवस्थापन सम्बन्धी जनचेतनाको कमी ।
- खोज तथा उद्धार कार्यका लागि प्रयोग हुने उपकरण तथा सामग्रीको कमी हुनु ।
- मनसुन शुरू हुनु पूर्व नै स्थानीय तहका सडक सञ्जाललाई मर्मत सम्भार गर्न नसकिनु ।

उपरोक्त समस्याहरूका बाबजुद पनि आपतकालिन उद्धार तथा राहत व्यवस्थापनलाई उच्च प्राथमिकतामा राखी समन्वयात्मक ढंगले मानवीय सेवा कार्यलाई सम्बोधन गरिने छ ।

६. तालिम प्राप्त जनशक्ति विवरण

६.१ श्रीबक्स गुल्म बैतडीमा तालिम प्राप्त जनशक्तिहरूको विवरण

सि.नं.	विवरण	उपलब्ध संख्या
१	विपद् व्यवस्थापन तालिम प्राप्त (विशेष तालिम प्राप्त)	४० जना
२	विपद् व्यवस्थापन तालिम प्राप्त (सामान्य तालिम प्राप्त)	७० जना

६.२ जिल्ला प्रहरी कार्यालय, बैतडीमा तालिम प्राप्त जनशक्तिहरूको विवरण

सि.नं.	विवरण	उपलब्ध संख्या
१	विपद् व्यवस्थापन तालिम प्राप्त (विशेष तालिम प्राप्त)	२ जना
२	विपद् व्यवस्थापन तालिम प्राप्त (सामान्य तालिम प्राप्त)	४५ जना

६.३ सशस्त्र प्रहरी बल नेपाल नं. ५१ गुल्म वैतडीमा तालिम प्राप्त जनशक्तिहरुको विवरण

सि.नं.	विवरण	उपलब्ध संख्या
१	विपद् व्यवस्थापन तालिम प्राप्त (बिशेष तालिम प्राप्त)	६ जना
२	विपद् व्यवस्थापन तालिम प्राप्त (सामान्य तालिम प्राप्त)	७८ जना

६.४ नेपाल रेडक्रम सोसाइटी बैतडीमा तालिम प्राप्त जनशक्तिको विवरण

सि.नं.	विवरण	उपलब्ध संख्या
१	विपद् व्यवस्थापन तालिम प्राप्त (सामान्य तालिम प्राप्त)	१० जना

७. विपद् व्यवस्थापन कोषको अवस्था:

सि.नं.	निकाय	आ.व. २०८१/८२	
		कोषको रकम	मौज्दात रकम
१	जिल्ला प्रशासन कार्यालय	५,४५,७२४	४,९०,७२४
२	दशरथचन्द्र नगरपालिका	१५,००,०००	८८,०००
३	पाटन नगरपालिका	१०,००,०००	-
४	पुर्चौडी नगरपालिका	१०,००,०००	१०,००,०००
५	मेलौली नगरपालिका	१८,५०,०००	१८,५०,०००
६	दोगडाकेदार गाउँपालिका	८,००,०००	८,००,०००
७	डिलासैनी गाउँपालिका	१६,००,०००	१०,००,०००
८	सुर्नया गाउँपालिका	५,००,०००	५,००,०००
९	सिगास गाउँपालिका	३२,००,०००	१,५०,०००
१०	शिवनाथ गाउँपालिका	२७,१६,४७०	११,७८,४७०
११	पञ्चेश्वर गाउँपालिका	२७,००,०००	१२,००,०००

द. विपद् व्यवस्थापनका लागि आवश्यक अनुसूचीहरु:

अनुसूची-१: स्थानीय तहका प्रमुख तथा उप-प्रमुखहरुको सम्पर्क सूची

क्र.सं.	नाम	कार्यालय	पद	मोबाइल नं.
१	पुष्कर राज जोशी	दशरथचन्द न.पा.	नगर प्रमुख	९८४८७१३८०६
	कौशिला चन्द	दशरथचन्द न.पा.	नगर उप-प्रमुख	९८६४३११३६२
२	गौरी सिंह रावल	पाटन न.पा.	नगर प्रमुख	९८६५८७२६४४
	कमल सिंह बोहरा	पाटन न.पा.	नगर उप-प्रमुख	९८४८८९०५२५
३	भिम बहादुर चन्द	मेलौली न.पा.	नगर प्रमुख	९८४८८९१५४०
	पार्वती बोहरा बिष्ट	मेलौली न.पा.	नगर उप-प्रमुख	९८४८८९८०१२
४	दिपक बहादुर बम	पुर्चौडी न.पा.	नगर प्रमुख	९८५८४२३५०५
	मिना धानुक	पुर्चौडी न.पा.	नगर उप-प्रमुख	९८५८४९०१४४
५	चक्र बहादुर कार्की	दोगडाकेडार गा.पा.	अध्यक्ष	९८४८७९३७२१
	पार्वती कार्की	दोगडाकेडार गा.पा.	उपाध्यक्ष	९८४८७१३५३७
६	सन्तोष जोशी	डिलाशैनि गा.पा.	अध्यक्ष	९८५११६८५५०
	भगिरथ बोहरा	डिलाशैनी गा.पा.	उपाध्यक्ष	९८४८८१०८६०
७	गोरख बहादुर चन्द	पञ्चेश्वर गा.पा.	अध्यक्ष	९८६८७७२९४९,
	बिना भट्ट	पञ्चेश्वर गा.पा.	उपाध्यक्ष	९८५८७४२२२२
८	कर्ण सिंह साउद	शिवनाथ गा.पा.	अध्यक्ष	९८५११९६२२६
	सकुन्तला साउद	शिवनाथ गा.पा.	उपाध्यक्ष	९८६८०२६१६०
९	हरि सिंह धामी	सिगास गा.पा.	अध्यक्ष	९८५८७३६९७९
	धाना धामी	सिगास गा.पा.	उपाध्यक्ष	९८४४१८०९१९
१०	अमर बहादुर कुंवर	सुर्नया गा.पा.	अध्यक्ष	९८४८८३५०७२
	मन्जु महारा बोहरा	सुर्नया गा.पा.	उपाध्यक्ष	९७६८४५०४९२

अनुसूची-२

क) मानवीय सहायतामा संलग्न जिल्ला स्थित सरकारी तथा गैरसरकारी साझेदार निकायको सूची

क्र.सं.	संस्थाको नाम	बिषयगत कार्यक्षेत्र	सम्पर्क व्यक्ति	मोबाइल
१	जिल्ला प्रशासन कार्यालय	समन्वय र सुचना व्यवस्थापन	दीर्घराज उपाध्याय	९८५८७०७७७७
२	जिल्ला समन्वय समिति/प्रत्येक स्थानीय तहहरु	९ वटै क्षेत्र (Cluster)	खगेन्द्र सिंह धामी, प्रमुख समन्वका लागि (जि.स.स.)	०९५-५२०१४४, ९८६४९८३४२५, ०९५-५२०२१२

क्र. स	संस्थाको नाम	बिषयगत कार्यक्षेत्र	सम्पर्क व्यक्ति	मोबाईल
३	श्रीबक्स गुल्म, गढी बैतडी	खोज तथा उद्धार	सफल थापा	०९५-५२०१०५, ९८५८७५२७७२
४	जिल्ला प्रहरी कार्यालय	खोज तथा उद्धार	मकेन्द्र कुमार मिश्र	९८५८७०५५५५ ०९५५२०१०१
५	सशस्त्र प्रहरी बल नेपाल, गुल्म नं ५१	खोज तथा उद्धार	लक्ष्मण सिंह थापा	९८५९२७२०५२, ०९५५२०१६३
६	डिभिजन बन कार्यालय	आपतकालिन आवास तथा गैर खाद्य सामग्री	भरत प्रसाद भट्ट	०९५-५२०१५२, ९८५८७५११५२
७	स्वास्थ्य कार्यालय	स्वास्थ्य तथा पोषण	तिर्थराज भट्ट	९८४८५३१७८३
८	जिल्ला अस्पताल	स्वास्थ्य तथा पोषण	डा. शुसिल वि.क.	९८५८७७५०३१ ०९५-५२००६५
९	कृषि ज्ञान केन्द्र	कृषि तथा जिविकोपार्जन	हरि दत्त जोशी	०९५-५२०१५४, ९८५८७५११५४
१०	शिक्षा विकास तथा समन्वय इकाइ	शिक्षा	नरेन्द्र प्रसाद अवस्थी	०९५-५२०३९९ ९८५८७८०३९९
११	खानेपानी तथा सरसफाइ डिभिजन कार्यालय नं १	खानेपानी सरसफाई तथा स्वास्थ्य प्रवर्धन	गोविन्द प्रसाद देवकोटा	०९५-५२०१५० ९८५८७५१३५०
१२	नेपाल रेडक्रस सोसाइटी	आपतकालिन आवास तथा गैरखाद्य सामग्री	बिष्णु दत्त अवस्थी रमेश सिंह भण्डारी	०९५-५२०३५६, ९८५८८४३०४६, ९८४८८४५३०५
१३	नेपाल पत्रकार महासंघ	समन्वय तथा सुचना व्यवस्थापन	नरी बडु	९८५८७८१४१५, ९८०११६०३६९
१४	सयुक्त राष्ट्र जनसंख्या कोष (UNFPA)	संरक्षण, स्वास्थ्य तथा पोषण	खगेन्द्र प्रसाद भट्ट	९८०२५२२१०२, ०९५-५२०५४५,
१५	महिला सुरक्षित आवास गृह (सेफ हाउस)	संरक्षण	डम्मरी भट्ट	९८४८८०१६०५
१६	नेपाल टेलिकम	समन्वय र सूचना व्यवस्थापन	नारायण दत्त भट्ट	०९५-५२०१२२ ९८५८७८०१००
१८	विश्व खाद्य कार्यक्रम	खाद्य सुरक्षा तथा गुणस्तर	राजेन्द्र रसायली	९८६३४०६०६२
१९	पूर्वाधार विकास कार्यालय	आपतकालिन आवास तथा गैर खाद्य सामग्री	धिरेन्द्र भट्ट	०९५-५२००६२ ९८५८४४०१९४
२०	सहरी विकास तथा भवन डिभिजन कार्यालय	आपतकालिन आवास तथा गैर खाद्य सामग्री	गोविन्द प्रसाद देवकोटा	०९५-५२०१४५ ९८५८७५१३५०
२१	बृहत जलाधार व्यवस्थापन केन्द्र महाकाली पाटन	आपतकालिन आवास तथा गैर खाद्य सामग्री	खिमराज ओली	०९५-४००००४, ९८५८७८०००४

क्र. स	संस्थाको नाम	बिषयगत कार्यक्षेत्र	सम्पर्क व्यक्ति	मोबाईल
२२	उद्योग वाणिज्य संघ	खाद्य सुरक्षा तथा गुणस्तर, आपतकालिन आवास तथा गैर खाद्य सामग्री	नरबहादुर चन्द(अध्यक्ष) खिमानन्द भट्ट(उपाध्यक्ष)	९८४८२१०६८६ ९८६८७५३७४७
२३	गैर सरकारी संस्था महासंघ	समन्वय तथा सुचना व्यवस्थापन	पदम राज अवस्थी	९८४८८३२५५५
२४	सामाजिक विकास कार्यालय	संरक्षण	शंकर दत्त जोशी	९८६५९०८६४०
२५	भेटनरी अस्पताल तथा पशु सेवा विज्ञ केन्द्र, पाटन	कृषि तथा जिपिकोपार्जन	गुमानी पन्त	९८५८७८२५२५
२६	सडक डिभिजन कार्यालय, पाटन	खोज तथा उदार	लक्ष्मण दत्त जोशी	९८५८७४५४२३
२७	खाद्य प्रविधि तथा गुण नियन्त्रण कार्यालय, बैतडी	खाद्य सुरक्षा तथा गुणस्तर	ललित कठायत	९८४५४९३५४९
२८	नेपाल परिवार नियोजन संघ, पाटन	स्वास्थ्य तथा पोषण	बासु देव बिष्ट	९८४३४०७२८२
२९	नयाँ शहर आयोजना कार्यालय, पाटन	आपतकालिन आवास तथा गैर खाद्य सामग्री	रुद्र नारायण दास	९८९९६२०८९९
स्थानीय तह तर्फः				
१	दशरथचन्द नगरपालिका	९ वटै विषयगत क्षेत्र	पुष्कर राज जोशी, नगरप्रमुख	९८४८७९३८०६
			नविनचन्द्र पाण्डेय, प्र.प्र.अ.	९८५८७२९९९९
२	पाटन नगरपालिका	९ वटै विषयगत क्षेत्र	गौरी सिंह रावल, नगर प्रमुख	९८६५८७२६४४
			नारायण बहादुर बिष्ट प्र.प्र.अ.	९८५८२७२९९९
३	मेलौली नगरपालिका	९ वटै विषयगत क्षेत्र	भीम बहादुर चन्द, नगर प्रमुख	९८५८७८९५४०
			नारायण व.चन्द, नि.प्र.प्र.अ.	९८६५६२९९८५
४	पूचौडी नगरपालिका	९ वटै विषयगत क्षेत्र	दीपक बहादुर बम, नगर प्रमुख	९८५८४२३५०५
			जगदिश प्र. भट्ट, प्र.प्र.अ.	९८४८८४९७४५
५	डिलाशैनी गाउँपालिका	९ वटै विषयगत क्षेत्र	सन्तोष जोशी, अध्यक्ष	९८५९९६८५५०
			गणेश बोहरा, प्र.प्र.अ.	९८४८८४०८७८
६	दोगडाकेदार गाउँपालिका	९ वटै विषयगत क्षेत्र	चक्र बहादुर कार्की, अध्यक्ष	९८४८७९३७२९
			नन्दराज जोशी प्र.प्र.अ.	९८४८७०३२००

क्र. स	संस्थाको नाम	बिषयगत कार्यक्षेत्र	सम्पर्क व्यक्ति	मोबाईल
७	पञ्चेश्वर गाउँपालिका	९ वटै विषयगत क्षेत्र	गोरख बहादुर चन्द, अध्यक्ष	९८६८७७२९४९
			रामसागर शाह, प्र.प्र.अ.	९८६८८७३२४३
८	शिवनाथ गाउँपालिका	९ वटै विषयगत क्षेत्र	कर्ण सिंह साउद, अध्यक्ष	९८५११९६२२६
			नरेन्द्र सिंह महता, प्र.प्र.अ.	९८५८७८२९६४
९	सिगास गाउँपालिका	९ वटै विषयगत क्षेत्र	हरि सिंह धामी, अध्यक्ष	९८५८७३६९७९
			रघुनाथ अवस्थी, प्र.प्र.अ.	९८४८८५७३३१
१०	सुर्नया गाउँपालिका	९ वटै विषयगत क्षेत्र	अम्मर बहादुर कुँवर, अध्यक्ष	९८४८८३५०७२
			लोकराज जोशी प्र.प्र.अ.	९८५११९२३८

ख) विपद् सम्पर्क व्यक्ति (Focal Person)को विवरण

सि.नं.	निकाय	नामथर	पद	सम्पर्क नं.
१	जिल्ला प्रशासन कार्यालय, बैतडी	बिनोद भट्टराई	प्र.अ.	९८५८७८२०००
२	जिल्ला प्रहरी कार्यालय, बैतडी	बलदेव बडु	प्र.नि.	९८५८७८९९८७
३	सशस्त्र प्रहरी बल नेपाल नं.५१ गुल्म, बैतडी	रमेश प्रसाद पाण्डेय	स.प्र.नि.	९८५१२५९२५७
४	स्वास्थ्य कार्यालय, बैतडी	जैसिंह बडाल	ल्या.अ.	९८४८७२३४०१
५	जिल्ला अस्पताल, बैतडी			
६	दशरथचन्द नगरपालिका	बिनोद बहादुर चन्द	अ.छैटौं	९८४८८९०१५५
७	पाटन नगरपालिका	जनक बहादुर चन्द	स.चौथो	९८४४१६०६५४
८	मेलौली नगरपालिका	मोहन सिंह भाट	सि.अ.हे.व.	९८४८९०४०२०
९	पुर्चौडी नगरपालिका	प्रविन धानुक	सु.प्र.अ.	९८५८७८१६१६
१०	दोगडाकेदार गाउँपालिका	जनक बहादुर बिष्ट	सु.प्र.अ.	९८६८४४४४३८
११	सुर्नया गाउँपालिका	सुरेन्द्र सिंह धामी		९८५८४२२०५९
१२	डिलासैनी गाउँपालिका	दिपक राज जोशी	ना.प्रा.स.कृषि	९८४३३७३८००
१३	शिवनाथ गाउँपालिका	महेश सिंह महता	सु.प्र.अ.	९८५८७८५९१९
१४	सिगास गाउँपालिका	हरिस सिंह साउद		९८६८५६८०९०
१५	पञ्चेश्वर गाउँपालिका	सुरेश राम शार्की		९८६१५३५३०५

अनुसूची-३

बैतडी जिल्लाको मनसुन पुर्वतयारी/उद्धारका लागि उपलब्ध स्रोत साधनहरुको विवरण

सि.नं.	खोज तथा उद्धार सामग्री तथा उपकरणको नाम	जिल्ला प्रशासन कार्यालय, बैतडी	जिल्ला प्रहरी कार्यालय बैतडी	सख प्रहरी बल नं ५१ गुल्म	श्रीबक्स गुल्म	दशरथचन्द नगरपालिका	पाटन नगरपालिका	पुर्बौडी नगरपालिका	मेलौली नगरपालिका	शिवनाथ गाउँपालिका	पंचेश्वर गाउँपालिका	दोगादा केदार गाउँपालिका	डिलासैनी गाउँपालिका	सुर्नया गाउँपालिका	सिगास गाउँपालिका	नेपाल रेडक्रस सोसाइटी, बैतडी	जम्मा
१	Frist Aid किट बक्स		४		२		२०	२		१						१	३०
२	Prussice Rope Loopedling			२	१												३
३	रेस्क्यू रोप (रोल)		१	११	३	५		१०				१	१			३	३५
४	डोरी	६	८		३	१		१५	१	५	७						४६
५	म्याट्रेस				२		३०									१९	५१
६	जेनरेटर	१														१	२
७	पूली (भारी सामान उठाउने)	१															१
८	रेसिपोकेटिग स	२			१												२
९	बोल्ड कटर/तार काटने	२		१				३									५
१०	चेन स पेट्रोल		१	१	१	१						१					५
११	चेन स इलेक्ट्रिक	२															
१२	हेन्ड माईक(मेगा फोन)		६	१	१			२							३	२	१५
१३	साइरन				१												१
१४	सिट्टि				२			१	१	६							१०
१५	वाकिटकी, बेस सेट	१															१
१६	वाकीटकी, हेन्ड सेट	२															२
१७	Head Lamp	५	१३	१५	३१			१०			७						८१
१८	हेल्मेट फोरमाउनटेनिग रेस्क्यू			२												४६	४८
१९	सेफ्टी बेल्ट	१														२	३
२०	सिट हार्नेस		३	५	६												१४
२१	बोडी हार्नेस		३	३	३												९

सि.नं.	खोज तथा उद्धार सामग्री तथा उपकरणको नाम	जिल्ला प्रशासन कार्यालय, बैतडी	जिल्ला प्रहरी कार्यालय बैतडी	सख प्रहरी बल नं ५१ गुल्म	श्रीबक्स गुल्म	दशरथचन्द नगरपालिका	पाटन नगरपालिका	पुर्चौडी नगरपालिका	मेलौली नगरपालिका	शिवनाथ गाउँपालिका	पंचेश्वर गाउँपालिका	दोगादा केदार गाउँपालिका	डिलासैनी गाउँपालिका	सुर्नया गाउँपालिका	सिगास गाउँपालिका	नेपाल रेडक्रस सोसाइटी, बैतडी	जम्मा
२२	Screw lock Carbineer		५	७	७												१९
२३	Auto lock carabineer			३													३
२४	Ascender			१	१												२
२५	Figure and Descender			२													२
२६	Self-Breaking Descender			२	१												३
२७	रवर वोट मोटरेबल			१													१
२८	डबल रेस्क्यु पुल्ली				३												३
२९	Pully Single			२													२
३०	प्रशिक कोड				१०												१०
३१	प्याडल				४												४
३२	वाटर हेल्मेट				६												६
३३	श्रो व्याग		५	५	६												१६
३४	rescue backboard				१												१
३५	rescue backband													२			२
३६	स्टेचर	२	५६	४	३			२०	४					२	१४		१०४
३७	गिरि गिरि				१												१
३८	लाईफ ज्याकेट/ एप्रोन		७६	३५	२८	१२	१०	१५	६					१२	१४		२०८
३९	लाइफ बोर्ड		७	८	१												१६
४०	कम्बल				२	२०	३०					१०				२६	८८
४१	सिडी/भर्याड	२	३	१	१												६
४२	फरुवा	२	५३	१५	२०						८		१०	३	१		११२
४३	गैटी (pick axe)	५	६०	१५	२१	२०		७	१	८	५	१०	३	४			१५९
४४	हसिया				१									३	१		५
४५	बेल्ला	४	६२	१५	१७	१५	४	५	१५	२		१७	५	१०	६	३	१८०
४६	ट्युब				६			३		२						१	१२
४७	पानी बुट, गम बूट	५	३८	२५	२५			१०	२		१६		१०	६	१२		१४९

सि.नं.	खोज तथा उद्धार सामग्री तथा उपकरणको नाम	जिल्ला प्रशासन कार्यालय, बैतडी	जिल्ला प्रहरी कार्यालय बैतडी	सख प्रहरी बल नं ५१ गुल्म	श्रीबक्स गुल्म	दशरथचन्द्र नगरपालिका	पाटन नगरपालिका	पुर्चौडी नगरपालिका	मेलौली नगरपालिका	शिवनाथ गाउँपालिका	पंचेश्वर गाउँपालिका	दोगादा केदार गाउँपालिका	डिलासैनी गाउँपालिका	सुर्नया गाउँपालिका	सिगास गाउँपालिका	नेपाल रेडक्रस सोसाइटी, बैतडी	जम्मा
४८	गल, सब्बल	३	३४	४	४	४	६	५	२	१		८	५	१०	३	३	९२
४९	फरमेन टेन्ट															८	
५०	पाल	१०					५		१३						७		
५१	त्रिपाल				१	३		३०		५		४४	२०		१२	२०	
५२	फायर प्रुफ सुट	१		५	२												
५३	फायर ब्लेकेट	२			१												
५४	फायर बुट	१		३	१४												
५५	टर्च	२	१		१				१	२	१						
५६	वाटर बोतल		५	१०	१२												
५७	बालटिन (फलाम)				२				६						५	१५	
५८	हाते आरी	२			१			५						१०		१	
५९	Fire Extinguisher - 4kg/6kg	५	३७	३	४				५		१				१	१	
६०	Back Pack Pump (21)	२			२												
६१	हेल्मेट	१६	४८	४५	५०	२०		१०		१	६	२४	१०				
६२	फायर स्वाटर	५	१४	१४	१५												
६३	फायर रेक	३	१०	१०	१५												
६४	फायर एक्स होइ			१०	१६												
६५	फायर रेक होइ		१०		६												
६६	रेगुलेटर										२						
६७	पट्टी										२५						
६८	नी स्पटर															१	
६९	क्याराबिना			५	७												
७०	अक्सिजन ग्यास सेट		५														
७१	रेनकोट	५						१०			३	१६			४	३	
७२	फेस मास्क				७												

सि.नं.	खोज तथा उद्धार सामग्री तथा उपकरणको नाम	जिल्ला प्रशासन कार्यालय, बैतडी	जिल्ला प्रहरी कार्यालय बैतडी	सख प्रहरी बल नं ५१ गुल्म	श्रीबक्स गुल्म	दशरथचन्द नगरपालिका	पाटन नगरपालिका	पुर्चौडी नगरपालिका	मेलौली नगरपालिका	शिवनाथ गाउँपालिका	पंचेश्वर गाउँपालिका	दोगादा केदार गाउँपालिका	डिलासैनी गाउँपालिका	सुर्नया गाउँपालिका	सिगास गाउँपालिका	नेपाल रेडक्रस सोसाइटी, बैतडी	जम्मा
७३	झोला												१०				
७४	हेग्जा ब्लेड										१					१	
७५	जम्प सुट	२	८	१०	१३												
७६	सर्च लाईट		१	१	१			१							१०		
७७	गेस मास्क		५	५	३												
७८	फायर ब्लकिट	२	२	१	१												
७९	हेल्मेट विद भाइजर			१०	१०												
८०	उद्धार किट					४											
८१	Sefty Glubs	५	३०	२५	२३			१२		६	१२		१०	६	२४		
८२	Fire gloves				११												
८३	Sefty vest							२									
८४	ग्यालेन्डर मेसिन		१	१	१												
८५	Hammer(ठुलो/सानो)	२				२०		२				१६	५	८	१		
८६	हाइड्रोलिक जेक		१	१	१												
८७	ROTARY RESCUE SAW	१			४												
८८	ROTARY HAMBER DRILL	१			२												
८९	EYE PROTECTION				५												
९०	Crobar	१															
९१	fire fighting waterPump kit	१															

अनुसूची-४

बैतडी जिल्लामा उपलब्ध गैरखाद्य राहत सामग्रीको विवरण

सि.नं.	सामग्रीको नाम	प्रयोजन	ईकाइ	परिमाण	सामग्री रहेको स्थान
१- सिगास गाउँपालिका					
१	भाडाकुडा	आश्रयस्थल, राहत	सेट	२०	डिलासैनी वडा ३ र ६
२	त्रिपाल	आश्रयस्थल, राहत	थान	२०	डिलासैनी वडा ३ र ६
३	कम्बल	आश्रयस्थल, राहत	थान	१०	डिलासैनी वडा ३ र ६
२- सुर्नया गाउँपालिका					
१	त्रिपाल	आश्रयस्थल, राहत	थान	२०	सुर्नया गा.पा. कार्यालय
३- पाटन नगरपालिका					
१	त्रिपाल	आश्रयस्थल, राहत	थान	५	पाटन न.पा.
४- पुर्चौडी नगरपालिका					
१	त्रिपाल	आश्रयस्थल, राहत	थान	२०	पुर्चौडी न.पा.
२	कम्बल	आश्रयस्थल, राहत	थान	२५	पुर्चौडी न.पा.
३	म्याट्रस	आश्रयस्थल, राहत	मिटर	३००	पुर्चौडी न.पा.
५- मेलौली नगरपालिका					
१	त्रिपाल	आश्रयस्थल, राहत	थान	६	पालिका
२	कम्बल	आश्रयस्थल, राहत	थान	२	पालिका
३	भाडाकुडा सेट	आश्रयस्थल, राहत	सेट	२	पालिका
४	बाटा बाल्टि	आश्रयस्थल, राहत	थान	६	पालिका
५	कारपेट	आश्रयस्थल, राहत	मिटर	१०	पालिका
६- नेपाल रेडक्रस सोसाइटी, बैतडी					
१	त्रिपाल	राहत	थान	४५	बैतडी शाखा
२	कम्बल	राहत	थान	३००	बैतडी शाखा
३	भाडाकुडा सेट	राहत	सेट	२१२	बैतडी शाखा
४	कटन सारी	राहत	थान	१३५	बैतडी शाखा
५	पेलेन कपडा २मि. प्रतिथान	राहत	थान	१३९	बैतडी शाखा
६	प्रिन्ट कपडा ७ मि./थान	राहत	थान	१३९	बैतडी शाखा
७	टेरिकटन कपडा	राहत	थान	१०५	बैतडी शाखा
८	सटिड कपडा	राहत	थान	१३९	बैतडी शाखा
९	बाल्टिन	राहत	थान	११०	बैतडी शाखा

सि.नं.	सामग्रीको नाम	प्रयोजन	ईकाइ	परिमाण	सामग्री रहेको स्थान
१०	प्लास्टिक डोरी	राहत	थान	१७०	बैतडी शाखा
११	म्याट्रस	राहत	थान	१९	बैतडी शाखा
१२	बोरा	राहत	थान	७०	बैतडी शाखा
१३	पुरुष धोती	राहत	थान	६०	बैतडी शाखा

अनुसूची-५

बैतडी जिल्ला अन्तर्गत रहेका एम्बुलेन्सको विवरण

स्थानीय तहको नाम	एम्बुलेन्स सञ्चालन गर्ने संस्थाको नाम	एम्बुलेन्स रहने स्थान	एम्बुलेन्को नम्बर	चालकको नाम	सम्पर्क नं.
दशरथचन्द नगरपालिका	जिल्ला अस्पताल बैतडी	जिल्ला अस्पताल बैतडी	बा २ झ १७३३	हरिश मार्कन्ड	९८१२७२०५५८
दशरथचन्द नगरपालिका	जिल्ला अस्पताल बैतडी	जिल्ला अस्पताल बैतडी	सु.प्र.प.०१००१ झ ४०४	कृष्ण देव भट्ट	९८४८८७६२२२
दशरथचन्द नगरपालिका	दशरथचन्द नगरपालिका	दशरथचन्द नगरपालिका	सु.प्र.प.०१०० च ३८९२	उमेश बहादुर बोहरा	९८४८७७०७८३
दशरथचन्द नगरपालिका	थालिगाडा स्वास्थ्य चौकी	थालिगाडा स्वास्थ्य चौकी	सु.प्र.प.०२००१ झ १२०	मोहन नाथ	९९६५८४४६६९
दशरथचन्द नगरपालिका	दशरथचन्द स्मृति प्रतिष्ठान	द.न.पा.- ५, सुन्दरखाली	म१ज ३४५	प्रकाश भट्ट	९८६४७५७७८१
पाटन नगरपालिका	प्रा.स्वा. केन्द्रपाटन	प्रा.स्वा. केन्द्र पाटन	सु.प्र.प.०१००१ झ ५१५	भुवन के.सी	९७६५९१०२२२
पाटन नगरपालिका	पाटन नगरपालिका	पाटन बजार	से १ ग ५१५	भुवन भण्डारी	९८६००३५६५१
मेलौली नगरपालिका	मेलौली नगरपालिका	मेलौली नगरपालिका परिसर	म १ज १४७	गणेश सिंह नेगी	९८६५९५४२०९
पुर्चौडी नगरपालिका	पुर्चौडी नगरपालिका	हाट	सु.प्र.प. ०२-००१ झ १३२	लोकेन्द्र बहादुर बोहरा	९८६५७३४१७०
दोगडाकेदार गाउँपालिका	दोगडाकेदार गाउँपालिका	खोचलेक बजार	सु.प्र.प. ०१-००१ झ ५२९	घनी राम लुहार	९७६०८२४२८०
शिवनाथ गाउँपालिका	शिवनाथ गाउँपालिका		सु.प्र.प.०१-००१ झ ०४६४	धनविर सिंह धनाडी	९८६९९०७९५५
पञ्चेश्वर गाउँपालिका	पञ्चेश्वर गाउँपालिका		सु.प्र.प.०१-००१ झ ०५७५	सुरेन्द्र सिंह घटाल	९८६२४७५८२४

सुर्नया गाउँपालिका	सुर्नया गाउँपालिका		सु.प्र.प.००१-४ झ ०००५	चन्द्र मडै	९८६८४२३६६३
सुर्नया गाउँपालिका	सुर्नया गाउँपालिका		सु.प्र.प.००१ झ ०५१०	रोसन चन्द	९८४८७९३७५१
सुर्नया गाउँपालिका	सुर्नया गाउँपालिका		सु.प्र.प.०४०० १झ ००१३	तारा राम वि.क.	९७६२७७०६४६

अनुसूची-६

क) नेपाल पत्रकार महासंघ (जिल्ला शाखा, बैतडी, अन्तर्गत कार्यरत पत्रकारहरुको विवरण)

सि.नं.	नाम, थर	सम्पर्क नं.	Email ठेगाना	सञ्चार माध्यम
1	Nari Badu	9858781415	badunari@gmail.com	Nepal Television, FNJ Chairman
2	Lokesh saud	9858752098	lokesh.saud@gmail.com	Nayapatrika daily
3	Laxmi Panday	9741046841	lpandey2070@gmail.com	Radio Nepal
4	Gokarn dayal	9848843956	gk.dayal@gmail.com	Gorkhapatra Daily
5	Bhagirath Awasthi	9848729238	awasthi.bhagirath@gmail.com	Radio Niglashini
6	Mahan Chand	9848782010	chandmohan2070@gmail.com	Dibyastra.com
7	Binod Shing Bist	9749515259	binodbist2070@gmail.com	Nepal News Agency
8	Radio SansherFM	095520537	newsansher@gmail.com	Radio SansherFM
9	Radio SaugaatFM	095520512	saugaatfm_news@yahoo.com	Radio SaugaatFM
10	Radio NiglashiniFM	9858751094	anirudramidia@gmail.com	Radio NiglashiniFM
11	Radhika Bhatt	9848770218	rbhatt977@gmail.com	Janaadarsa Weekly
12	Jayraj Awasthi	9868772048	jayrajwasthi@gmail.com	Ujyaalo
13	Cp Lohiya	9848832403	cplohiya94@gmail.com	Radio Nepal
14	Radio SevenStar	095410027	radiosevenstar@gmail.com	Sevenstar
15	Radio Baitadi	9848887071	radiobaitadi@gmail.com	Baitadi
16	Mahesh Awasthi	9858752099		Radio niglasaini
17	Laxman Bk	9848888686	bclaxman886@gmail.com	Melauli FM News
18	Janak Saud	9841689298	janaksaud518@gmail.com	PrimeTimes TV/Radio
19	Radio Melauli	9858780555	radiomelauli@gmail.com	Radio Melauli
20	Krishan bist	9848718776	bistkrishna99@gmail.com	Annapurn Post Daily
21	Prakash bhatt	9847279838	prakashchandrabhatt58@gmail.com	Baitadi bulleting
22	Keshab Bhatt	9848739849	bhattakeshab554@gmail.com	Basuling online
23	Dambar Babu Bohara	9840395151	dambarbohara233@gmail.com	Himalaya Times
24	bindu chand	9865960031	chandbinu2015@gmail.com	dibyastra online paper
25	mankesh dayal	9848781867		Radio melauli
26	dipak bk	9865955253		Radio melauli
27	DR Bhatt	9865659681	drbhatta2018@gmail.com	Niko khabar
28	Amar Bhattarai	9858752016	bhattaraiamar68@gmail.com	Radio Sevenstar
29	basanta bist	9848746222	bistbasant@gmail.com	Surnaya times weekly
30	Gaurab chand	9865675737	newsansher@gmail.com	Radio Sansher FM

ख) बैतडी जिल्लामा रहेका सञ्चार माध्यमहरुको विवरणः

सि.नं.	सञ्चार माध्यमको नाम	सम्पर्क नं.	ईमेल ठेगाना	सञ्चारको प्रकार
1	Radio SansherFM	095520537	newssansher@gmail.com	
2	Radio SaugaatFM	095520512	saugaatfm_news@yahoo.com	
3	Radio NiglashiniFM	9858751094	anirudramidia@gmail.com	
4	Radio SevenStar	095410027	radiosevenstar@gmail.com	
5	Radio Melauli	9858780555	radiomelauli@gmail.com	
6	Radio Baitadi	9848887071	radiobaitadi@gmail.com	
7	Radio Dilasaini	985-1168550		
8	Radio sagun	9746334623		
9	Baitadi Sandesh	9858781415	badunari@gmail.com	weekly
10	Mahakali Khabar	9848782010	chandmohan2070@gmail.com	weekly
11	Jan Aadarsha	9848770218		weekly
12	Pachim nigarani	9848843956	gkdayal@gmail.com	daily
13	Baitadi awaj	9848887071	karunakar61@gmail.com	
14	Dibyastra	9858781415	badunari@gmail.com	Online
15	Sagun khabar	9848729238	anirudramedia@gmail.com	online
16	Baitadi bulleting	9847279838	prakashchandrabhatt58@gmail.com	online
17	Basuling	9848739849	bhattakeshab554@gmail.com	online
18	Niko Khabar	9865659681	drbhatta2018@gmail.com	online
19	Surnaya timis	9848746222	bistbasant@gmail.com	weekly
20	Sahaj Khabar	9868877755	odprem39@gmail.com	online
	biswabharika khabar	9864756873		online

अनुसूची-७

क) स्थानीय तहहरु संग रहेका खोज तथा उद्धार सम्बन्धी ह्याभी इक्विपमेन्टहरु

सि.नं.	स्थानीय तह	सवारी साधनहरु विवरण	सवारी साधनको नम्बर	सवारी चालकहरु विवरण	सम्पर्क नं.
१	दशरथचन्द्र नगरपालिका	जे.सी.वि.	से १ ग ९०	कृष्णानन्द जोशी	९८६५९०३४४३
		टिप्पर	से. १ क ९१	अनिल सिंह नेगी	९८४८८९८१७७
		दमकल	से १ ग ६४	अनिल सिंह नेगी	९८४८८९८१७७
२	पाटन नगरपालिका	दमकल	से १ ग ९५	भुवन केसी	९७६६९७०४०८
३	पुर्चौडी नपा	टिप्पर	से १ ग ११०	प्रेम बहादुर बोहरा	९८६८७५८९१९
		ट्याक्टर	सु.प.प्र. ०१००१ द	सुरेन्द्र बहादुर धानुक	९८६८७७५२७८
४	मेलौली नपा	जे.सी.वि.	म १ ग ३५	भान बहादुर चन्द	९८६५६९९५७२
		टिप्पर	म १ ग ४१	सुमित्र टमटा	९८४८८७४८०२
५	सिगास गापा	जे.सी.वि.	सुप्रप ०१-००१ ग १६६	केशव बोहरा	९८६५७८५३८६

		स्काई भेटर	से १ द १८	योगेन्द्र सिंह धामी	९८६४३०४५९०
६	सुर्नया गापा	जे.वि.सि .		लक्ष्मण दत्त भट्ट	९७४५७०२०६६
७	डिलाशैनी गापा	स्काई भेटर		अशोक बोहरा	९८४१६८९००२
		ब्यकहोल लोडर	बा प्र ०१००४ क १२१६	दिपक बहादुर बोहरा	९७४९४९१६९४
८	दोगडाकेदार गापा	स्काई भेटर	बा १ ग ३०८१	जगदिश विष्ट	९८४७८१३०३२
		ब्यकहोल लोडर	सु.प्र.प.०१-००१ ग०१९८	गणेश सिंह कार्की	९८४८८३५४४३
		टिप्पर	सु.प्र.प.०१-००१ ग १५९	कृष्ण सिंह महारा	९८४८८९९६५३
९	शिवनाथ गापा	जे.सि.वि	सु.प्र.प ०४००१ क ००१	खगेन्द्र चन्द	९८६०७०६८२८
		टिप्पर	सु.प्र.प ००२-००१ द ०२८	जैमल सिंह धनाडी	९८६५८९८०३७
१०	पञ्चेश्वर गाउँपालिका	जे.सि.वि.	से.१ग १२०		
		टिप्पर	से.१ग ११८	प्रमल सिंह घटाल	९८६५८४४८२४

ख) निर्माण व्यवसायी संघ, बैतडी अन्तर्गत रहेका खोज तथा उद्धार सामग्रीको विवरण

निर्माण व्यवसायी संघ, बैतडीका सम्पर्क व्यक्ति : विकास चन्द (महासचिव) - सम्पर्क नं.: ९८५११६३९७५				
सि.नं.	निर्माण व्यवसायीको नाम, ठेगाना र सम्पर्क नं.	खोज तथा उद्धार सामग्रीको विवरण	उपकरणको नं. र उपलब्ध हुने स्थान	चालकको नाम र सम्पर्क नं.
१	ग्वालेक निर्माण सेवा प्रा.लि. द.न.पा.४ गोठलापानी सुरेश चन्द ९८०१३९३७९६	डोजर/स्काइभेटर	बा.३ ख १८१३ दशरथचन्द नगरपालिका	दिपक भट्ट ९८६५९०९२३४
२	ईन्द्र धनु निर्माण सेवा सुर्नया गाउँपालिका हटैराज धन बहादुर चन्द ९८४८७७२१९५	स्काइभेटर	बा ३ क २४० सुर्नया गाउँपालिका	लक्ष्मण बोहरा ९८५११६३२८५
३	बिग वि एण्ड कम्पनी द.न.पा.४ गढी विकाश चन्द ९८५११६३९७५	डोजर	से १ क ११७१ दशरथचन्द नगरपालिका	बिरेन्द्र धामी ९८५८७८११७१
४	रोयल निर्माण सेवा द.न.पा.१ गुरुखोला नन्द राज भट्ट ९८४८८४५३०६	डोजर	से १ क ३९४ सतबाभ मुस्याचौर द.न.पा.	लोके धामी ९८६५६५३०५२
५	रोयल निर्माण सेवा द.न.पा.१ गुरुखोला नन्द राज भट्ट ९८४८८४५३०६	स्काइभेटर	से १ क ८१४ सतबाभ मुस्याचौर द.न.पा.	पदम ऐर ९८६४७५६८५४

निर्माण व्यवसायी संघ, बैतडीका सम्पर्क व्यक्ति : विकास चन्द (महासचिव) - सम्पर्क नं.: ९८५११६३९७५				
६	कैलाश कन्सट्रक्सन द.न.पा.५ मार्कडगाउ दान सिंह रावल ९८४८८९०९८४	स्काइभेटर	वा.२ ख ६४५८ पाटन नगरपालिका	राम बिष्ट ९८४३७७४५३७
७	कैलाश कन्सट्रक्सन द.न.पा.५ मार्कडगाउ दान सिंह रावल ९८४८८९०९८४	डोजर	से.१ क ९७५ मेलौली नगरपालिका	लोकेन्द्र साउद
८	कुवर निर्माण सेवा पु.न.पा. कुवाकोट दमन कुवर ९८४८७५७५२८	डोजर	से.१क ४७३ पुरचौडी नगरपालिका	रमेश भण्डारी
९	प्रमोद कन्सट्रक्सन पा.न.पा. बैतडी दिपेन्द्र चन्द ९८४८८०३१०२	स्काइभेटर	से.१ क ७१८ पाटन नगरपालिका	प्रमोद मगर ९८४५३३३५३४
१०	एस के निर्माण सेवा मदन मोहन बिष्ट ९८५१२३७९३३ पा.न.पा. बैतडी	स्काइभेटर	वा २ क २०६५ पाटन नगरपालिका	प्रेम कार्की

अनुसूची-८

क) जिल्लामा स्थापना गरिएका हेलिप्याडहरूको विवरण

सि.नं.	हेलिप्याडको विवरण				सैनिक/गैहसैनिक
	जिल्ला र स्थान	Latitude	Longitude	Night Landing Facility भए/नभएको	
१	द.न.पा. ४, गढी बैतडी	29.558014	80.428010	नभएको	सैनिक
२	दशरथचन्द न.पा. ४, टुडिखेल	29.554419	80.423099	नभएको	सैनिक
३	पञ्चेश्वर गा.पा. ३ कुलाउँ	29.410756	80.320754	नभएको	गैह सैनिक
४	सिगास गा.पा. ९, चौखाम	29.506715	80.774353	नभएको	गैह सैनिक
६	पुर्चौडी न.पा. १, हाट	29.600364	80.700825	नभएको	गैह सैनिक
७	पुर्चौडी न.पा. ५, कुवाकोट	29.604166	80.739722	नभएको	गैह सैनिक
९	पाटन न.पा. ४, पाटन	29.464148	80.550016	नभएको	गैह सैनिक
१०	डिलासैनी गा.पा. ३, लेक	29.689166	80.604722	नभएको	गैह सैनिक
११	सुर्नया गा.पा. २, सिउडे	29.510994	80.520815	नभएको	गैह सैनिक
१२	दोगडाकेदार गा.पा. १, रिम	29.619650	80.554559	नभएको	गैह सैनिक
१३	शिवनाथ गा.पा. खेलमैदान	29.395408	80.349799	नभएको	गैह सैनिक

ख) बैतडी जिल्ला भित्र रहेको विपद् व्यवस्थापनका लागि खुला क्षेत्र (Open Space)

क्र. सं.	खुला क्षेत्रको नाम	ठेगाना	GPS Coordinate	
			Latitude(N)	Longitude(E)
पुर्चौडी नगरपालिका				
१	विशाल पार्क	पुर्चौडी न.पा.१ हाट	29.608315	80.702146
२	आईशोलेसन भवन	पुर्चौडी न.पा.१ हाट	29.604151	80.695679
३	डिलेश्वरी मा वि	पुर्चौडी न.पा.१ हाट	29.604597	80.698189
४	महेश्वरी मा वि न्वाघर	पुर्चौडी न.पा.२	29.637213	80.678533
५	विणेश्वर मा वि नाकाली	पुर्चौडी न.पा.३	29.633674	80.709068
६	मालिका मा वि	पुर्चौडी न.पा.४	29.619876	80.736561
७	भुमिराज मा वि गहताड	पुर्चौडी न.पा.५	29.599233	80.744223
८	भुमिराज मा वि त्रिकाली	पुर्चौडी न.पा.६	29.565782	80.766906
९	गलिनाथ मा वि बडगाउ	पुर्चौडी न.पा.७	29.584218	80.705468
१०	ने.रा. मा.वि. पिपलकोट	पुर्चौडी न.पा.८	29.609666	80.666897
११	खेती मा वि तल्लादेही	पुर्चौडी न.पा.९	29.595965	80.619423
१२	डाडाँबाघ आ वी विजयपुर	पुर्चौडी न.पा.१०	29.567343	80.618807
शिवनाथ गाउँपालिका				
१	शिवनाथ गा.पा.को खेल मैदान	शिवनाथ गा.पा.-६	29.395408	80.349799
२	नार्गारजुन मा वि शर्माली	शिवनाथ गा.पा.-२	29.360584	80.327561
३	हिरापुर मा.वि. खेल मैदान	शिवनाथ गा.पा.-६	29.423001	80.371585
दोगडाकेदार गाँउपालिका				
१	श्रीकेदार बहुमुखी क्याम्पस, श्रीकोट (हेलिप्याड सहित)	दोगडाकेदार गा.पा.-३, श्रीकोट	29.58379374	80.51861685
२	श्री पञ्चदेव महानान्द मा.वि.	दोगडाकेदार गा.पा.-१, रिम	29.61874903	80.55565607
३	श्री भागेश्वरी मा.वि., सिट्टड	दोगडाकेदार गा.पा.-६, सिट्टड	29.59262941	80.55497995
४	सनातन धर्मा मा.वि., श्रीकोट	दोगडाकेदार गा.पा.-३,	29.58341755	80.51700445
५	केदार मा.वि., पिपलकोट	दोगडाकेदार गा.पा.-४,	29.59446368	80.44744737
६	न्वाली डोली मा.वि., डोली	दोगडाकेदार गा.पा.-४, न्वाली	29.60829283	80.46852744
७	चनैराज खेल मैदान	दोगडाकेदार गा.पा.-७, देउलेक	29.58763477	80.52363941
८	रौलेश्वर मा.वि., कालागाँउ	दोगडाकेदार गा.पा.-८, देउलेक	29.5862453	80.5945119
पञ्चेश्वर गाँउपालिका				
१	श्री नागार्जुन आ.वि. पालडी	पञ्चेश्वर गा.पा.-१	29.417992	80.289534
२	श्री देवथला मा.वि. महाकाली	पञ्चेश्वर गा.पा.-२	29.3963299	80.2884626
३	कुलाउ पिपल चौतारो मैदान	पञ्चेश्वर गा.पा.-३, कुलाउ	29.24592	80.18110
४	पञ्चेश्वर गा.पा. मैदान,	पञ्चेश्वर गा.पा.-४,	29.444892	80.322917
५	धिरमडा खेलकुद फिल्ड	पञ्चेश्वर गा.पा.-५	29.499696	80.362583
६	रेडीदेवल वडा कार्यालय फिल्ड	पञ्चेश्वर गा.पा.-६	29.25464	80.16443



क्र. सं.	खुला क्षेत्रको नाम	ठेगाना	GPS Cordinate	
			Latitude(N)	Longitude(E)
पाटन नगरपालिका				
१	कैलाश आ.वि. डैसिली खेल मैदान	पाटन न.पा.-१, डैसिली	29.4082589	80.649142
२	शिद्धनाथ मा.वि. खेल मैदान	पाटन न.पा.२, सिलंगा	29.4302387	80.579991
३	शिगास मा.वि. खेल मैदान	पाटन न.पा.३, गुरुडा	29.4678193	80.5979385
४	भगवती आ.वि. खेलमैदान	पाटन न.पा.४, ढकाली	29.4958888	80.5493847
५	त्रिपुरेश्वर मा.वि. खेलमैदान	पाटन न.पा.५, द्वाकुलडा	29.4781335	80.5004526
६	कृष्ण मा.वि. खेल मैदान	पाटन न.पा.६, बजार क्षेत्र	29.46459631	80.5477854
७	डाडाँबाघ आ.वि. खेलमैदान	पाटन न.पा.६,	29.45214143	80.5703656
८	भुमेश्वर आ.वि. खेल मैदान	पाटन न.पा.७, भगौती	29.41002352	80.4831443
९	श्री जनता मा.वि. खेलमैदान	पाटन न.पा.८, आरुवाटा	27.67830088	84.1327661
१०	ज्ञानेश्वर मा.वि. खेल मैदान	पाटन न.पा.९,	29.46323415	80.6424911
११	श्री सल्लेवासा मा.वि.	पाटन न.पा.१०,	29.41658206	80.64127124
डिलासैनी गाँउपालिका (खुला क्षेत्र)				
१	लटिनाथ आधारभुत विद्यालय	डिलासैनी गा.पा.-३, गिरिबगड	29.68992996	80.58970642
२	मठैराज माध्यमिक विद्यालय	डिलासैनी गा.पा. ४, मठैराज	29.63019753	80.63043976
३	दुर्गा नमूना माध्यमिक विद्यालय	डिलासैनी गा.पा.-५,सिमार	29.68241882	80.66172028
४	भुमिराज आ.वि. चोसेरा	डिलासैनी गा.पा.-५,चोसेरा	29.65942001	80.5326004
५	महादेव मा.वि. पन्सेरा	डिलासैनी गा.पा.-३, पन्सेरा	29.69029617	80.6025238
६	समैजि मा.वि. गन्ना	डिलासैनी गा.पा.-२, गन्ना	29.69242477	80.67973328
७	सरस्वती मा. वि. नानरा	डिलासैनी गा.पा.-१, नानरा	29.67455292	80.7539444
८	माण्डेशरी माध्यमिक विद्यालय	डिलासैनी गा.पा.-६, डिलासैनी	29.68494797	80.7252121
९	हरिनगर खेल मैदान	डिलासैनी गा.पा.-५, हरिनगर	29.666849	80.548416
१०	डिलासैनी गाउपालिका कार्यालय	डिलासैनी गा.पा.-७, धामीगाँउ	29.654507	80.611138
दशरथचन्द्र नगरपालिका				
१	मणिलेक मा.वि. गुरुखोला	दनपा १ गुरुखोला	29.521164	80.485614
२	देहिमाण्डौ खेल मैदान	दनपा २ बजार क्षेत्र	29.524666	80.466764
३	वडा कार्यालय द न पा ३	दनपा ३ कुलौन	29.558857	80.472425
४	गढी टुडिखेल	दनपा ४ गढी	29.524666	80.466764
५	सुन्दरखाली खेल मैदान	दनपा ५ सुन्दरखाली	29.5663812	80.406431
६	मालिका मा.वि., थालिगडा	दनपा ६ थालिगडा	29.579801	80.422142
७	वडा कार्यालय परिसर	दनपा ७ सुर्काल	29.4827996	80.4645890
८	त्रिपुरा सुन्दरी मन्दिर परिसर	दनपा ८ त्रिपुरा	29.557768	80.393340
९	वडा कार्यालय द न पा ९	दनपा ९ लमौता	29.515194	80.421588
१०	दानेश्वर मा.वि.	दनपा १० बाराकोट	29.546709	80.374540
११	वडा कार्यालय द न पा ११	दनपा ११ नागार्जुन	29.515505	80.385424

क्र. सं.	खुला क्षेत्रको नाम	ठेगाना	GPS Cordinate	
			Latitude(N)	Longitude(E)
मेलौली नगरपालिका				
१	मेलौली भगवती मन्दिर परिसर	मेलौली न.पा. १, देही	29.418653	80.413178
२	धर्मघर मा.बि., सलेना	मेलौली न.पा. २, सलेना	29.454066	80.464794
३	दुर्गा मा.बि., खलिगाड	मेलौली न.पा. ५, खलिगाड	29.444201	80.421427
४	मणीलेक क्याम्पस, काँडा	मेलौली न.पा. ७, काँडा	29.413880	80.398758
५	जगदम्बा मा.बि., हतरंगा	मेलौली न.पा. ६, हतरंगा	29.430444	80.411780
६	विशालपुर मा.बि., रोकटा	मेलौली न.पा. ९, रोकटा	29.374527	80.382683

**FOOD BANK स्थापना सम्बन्धमा जिल्ला विपद् व्यवस्थापन समिति, बैतडी र उद्योग
वाणिज्य संघ, बैतडी बीच भएको समझदारी पत्र, २०८२**

बैतडी जिल्लामा हरेक वर्ष मनसुनजन्य प्राकृतिक विपद् (जस्तै: भूस्खलन, बाढी, पहिरो आदि) को सम्भावना रहेको हुँदा विपद् प्रभावित समुदायलाई तत्काल राहत उपलब्ध गराउने उद्देश्यले खाद्यान्न सञ्चय तथा वितरणको व्यवस्था गर्न आवश्यक देखिएको छ। विगतका अनुभवहरूले विपद् व्यवस्थापनमा logistics support का लागि सहयोग जुट्ने गरेको देखिए तापनि खाद्य आपूर्तिको पक्ष भने कमजोर रहँदै आएको छ। विशेषतः विपद् प्रभावित क्षेत्रमा तत्काल खाद्य सामग्री पुऱ्याउनु चुनौतीपूर्ण हुने हुँदा मानव जीवन रक्षाको लागि अत्यावश्यक खाद्य सहायता सुनिश्चित गर्नु अत्यन्त जरूरी रहेको छ। यस गम्भीर आवश्यकता तथा सम्भावित जोखिमलाई मनन गर्दै, विपद् पछिको संकट व्यवस्थापनमा जिल्ला तहमा **FOOD BANK** स्थापना गरी विपद् प्रतिकार्यका लागि पूर्वतयारी गर्ने उद्देश्यले, जिल्ला प्रशासन कार्यालय (जिल्ला विपद् व्यवस्थापन समिति), बैतडी र उद्योग वाणिज्य संघ, बैतडी बीच आपसी सहकार्यमा यो समझदारी गरिएको छ।

१. उद्योग वाणिज्य संघ, बैतडीले खाद्य आपूर्ति कार्यका लागि उपयुक्त आपूर्तिकर्ता छनोट गर्ने जिम्मेवारी लिनेछ। यस प्रक्रिया अन्तर्गत संघको कार्यकारिणी निर्णयबाट सदस्य श्री जनकराज जोशीको प्रोप्राइटरशिपमा रहेको "श्री आदर्श स्टेशरी एण्ड सप्लायर्स"लाई खाद्य आपूर्ति सम्बन्धी कार्यका लागि जिम्मेवारी प्रदान गरिएको छ।
२. उक्त आपूर्तिकर्ताले अन्य व्यवसायीहरूसँग समन्वय गरी **FOOD BANK** का लागि खाद्य वस्तुहरू मौज्जातको रूपमा स्थायी गोदाममा नराखी, POOL (Reserve Pool) प्रणाली अन्तर्गत राख्ने छन्, जसको अर्थ माग अनुसार तत्कालतः आपूर्ति गर्न सकिने अवस्थामा खाद्य सामग्री स्टक राखिनेछ। उल्लेखित खाद्य सामग्रीमा चामल, दाल, तेल, नुन लगायतका अत्यावश्यक खाद्य सामग्री रहनेछन्।
३. यो समझदारी अनुसार प्रति व्यक्ति (५ वर्षमाथि) का लागि कम्तिमा ७ दिन पुग्ने गरी खाद्यान्नको व्यवस्था गरिने छ।
४. तत्काल वितरण गर्नु पर्ने तयारी खाजाका रूपमा प्रयोग हुने १ के.जी. चिउरा, ३ प्याकेट चाउचाउ, ३ गोटा विस्कुट र आधा केजी दालमोट सहितको प्याकेट उपलब्ध गराइने छ।
५. बुदा नं. १ मा तोकिएको प्रो.प्राइटरले विपद्को समयमा उद्योग वाणिज्य संघ र जिल्ला प्रशासन कार्यालयको संयुक्त आग्रहमा विपद् प्रभावित क्षेत्रमा खाद्यान्नको प्याकेट तत्काल उपलब्ध गराउनेछन्। यस वर्ष २०८२।८३ मा विपद्मा परेमा १,००० व्यक्ति सम्मको लागि हुने खर्च उद्योग वाणिज्य संघ बैतडीले व्यहोर्नेछ।
६. यस आपूर्ति प्रणालीमा रहेका खाद्य वस्तुहरूको उपलब्धता, गुणस्तर, ढुवानी र वितरण सुनिश्चित गर्ने कार्य सम्बन्धित आपूर्तिकर्ता र उद्योग वाणिज्य संघको समन्वयमा हुनेछ।
७. उद्योग वाणिज्य संघ बैतडीले सबै न.पा./गा.पा. मा बुदा नं. २ मा उल्लेख भए बमोजिम खाद्यान्न बैंक स्थापनाका लागि जिल्ला समन्वय समितिसँग समन्वय गरी प्रोप्राइटरको छनोट गर्न सक्ने छ।

 <p>श्री खिमानन्द भट्ट उपाध्यक्ष उद्योग वाणिज्य संघ, बैतडी</p>	 <p>प्र.जि.अ. दीर्घराज उपाध्याय अध्यक्ष जिल्ला विपद् व्यवस्थापन समिति जिल्ला प्रशासन कार्यालय, बैतडी</p>
---	---

जिल्ला प्रशासन कार्यालय

जिल्ला आपतकालिन कार्य सञ्चालन केन्द्र, बैतडी

District Emergency Operation Center, Baitadi

सम्पर्क नं. ०९५५२०५८३, ९८५८७८२०००

E-mail: deocbaitadi@gmail.com